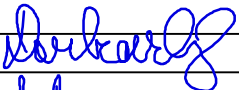







DUSP, PDPS

SOUŘADNICOVÝ SYSTÉM: S-JTSK

VÝŠKOVÝ SYSTÉM: BpV

KRESLIL:	ING. FRANTIŠEK DOUBRAVSKÝ		 FÖRSTEROVA 175, 566 01 VYSOKÉ MÝTO EMAIL.: MDS@MDSPROJEKT.CZ	
ZPRACOVAL:	ING. FRANTIŠEK DOUBRAVSKÝ			
TECHNICKÁ KONTROLA:	ING. JAN BURSA			
ZODPOVĚDNÝ PROJEKTANT:	ING. JAN BURSA			
HLAVNÍ PROJEKTANT:	ING. FRANTIŠEK DOUBRAVSKÝ			
KRAJ: PARDUBICKÝ	OKRES: CHRUDIM	OBEC: CHRUDIM	STUPEŇ:	DUSP, PDPS
INVESTOR: MĚSTO CHRUDIM (Resselovo náměstí 77, Chrudim I, 537 16)			ZAK.ČÍSLO:	2098-19-3
AKCE: OPRAVA MOSTU EV. Č. M34, UL. MALECKÁ, CHRUDIM OBJEKT: E. DOKLADOVÁ ČÁST			ARCHIVNÍ ČÍSLO:	2098
			DATUM:	12/2020
			FORMÁT:	A4
			MĚŘÍTKO:	
OBSAH: DOKLADY Z PROJEDNÁNÍ, STANOVISKA DOTČENÝCH ORGÁNŮ			ČÍSLO SOUPRAVY:	ČÍSLO PŘÍLOHY: E.2.

VYJÁDRĚNÍ K PROJEKTOVÉ DOKUMENTACI

MÚ CHRUDIM - ÚZEMNÍ PLÁNOVÁNÍ	2
MÚ CHRUDIM - ZS SO 451 a SO 431	3
MÚ CHRUDIM - ODBOR ŽIVOTNÍHO PROSTŘEDÍ	5
MÚ CHRUDIM - ZS DLE §17 VODNÍHO ZÁKONA	7
MÚ CHRUDIM - ZS ODPADOVÉ HOSPODÁŘSTVÍ	10
MÚ CHRUDIM - ODBOR PAMÁTKOVÉ PÉČE	12
MÚ CHRUDIM - ODBOR DOPRAVY	13
MÚ CHRUDIM - ÚPRAVA PŘIPOJENÍ SOUSEDNÍ NEMOVITOSTI - ÚPRAVA SJEZDŮ	17
KÚ PARDUBICKÉHO KRAJE - §45i odst1) ZÁKONA OPK	22
KÚ PARDUBICKÉHO KRAJE - SOUHLAS DLE §37 odst.2) a §44 odst.3) ZÁKONA OPK	24
KÚ PARDUBICKÉHO KRAJE - SOUHLAS S KÁCENÍM.....	26
KÚ PARDUBICKÉHO KRAJE - ODD. DOPRAVNÍ OBSLUŽNOSTI	28
HASIČSKÝ ZÁCHRANNÝ SBOR - ÚO CHRUDIM.....	29
KRAJSKÁ HYGIENICKÁ STANICE PARDUBICE	30
POLICIE DOPRAVNÍ INSPEKTORÁT CHRUDIM	31
POLICIE DOPRAVNÍ INSPEKTORÁT CHRUDIM_ÚPRAVA SJEZDŮ.....	36
SPRÁVA A ÚDRŽBA SILNIC - MAJETKOVÁ SPRÁVA CHRUDIM	38
POVODÍ LABE s.p.....	39
POVODÍ LABE s.p. - POVODŇOVÝ PLÁN	41
NIPi BEZBARIÉROVÉ PROSTŘEDÍ o.p.s.....	42
REGIONÁLNÍ MUZEUM V CHRUDIMI	44
ČEZ DISTRIBUCE a.s.....	46
ČESKÁ TELEKOMUNIKAČNÍ INFRASTRUKTURA a.s.	53
GRIDSERVICES s.r.o.	67
VODÁRENSKÁ SPOLEČNOST CHRUDIM a.s.....	73
TECHNICKÉ SLUŽBY CHRUDIM 2000 spol. s r.o.	76
ELEKTRÁRNY OPATOVICE a.s.	77



MĚSTSKÝ ÚŘAD CHRUDIM

Resselovo náměstí 77, 537 16 Chrudim

Odbor územního plánování a regionálního rozvoje, oddělení územního plánování

Adresa pracoviště: Pardubická 67, 537 16 Chrudim

tel.: 469 657 111, fax: 469 657 703

e-mail: urad@chrudim-city.cz

<http://www.chrudim.eu>

IDDS : 3y8b2pi , IČ: 00270211

Č.j.: CR 041822/2020 ÚPR/St

Spis. zn.:

Váš dopis ze dne:

Vaše značka:

Spis. a skart. znak a lhůta: 326.3 V/5

Počet listů: 1

Počet příloh:

Vyřizuje:

Ing. Alena Stará

Tel.:

469 657 475, +420 739 384 648

E-mail:

alena.stara@chrudim-city.cz

MDS Projekt s.r.o.

Ing. Jana Vostrčilová

Försterova 175

566 01 Vysoké Mýto

V Chrudimi dne:

27.07.2020

Sdělení

Městský úřad Chrudim, odbor územního plánování a regionálního rozvoje, oddělení územního plánování obdržel, dne 22. 07. 2020 od MDS Projekt s.r.o., Vysoké Mýto žádost o vydání závazného stanoviska ve smyslu ustanovení § 96b zákona č. 183/2006 Sb., o územním plánování a stavebním řádu (stavební zákon), ve znění pozdějších předpisů, ve věci **„Oprava mostu ev. Č. M34, ul. Malecká, Chrudim“**. Jedná se o rekonstrukci stávajícího mostu komunikace.

K žádosti o vydání závazného stanoviska byla přiložena Dokumentace pro vydání společného povolení stavby (*DUSP*) a projektová dokumentace pro provedení stavby (*PDPS*).

Investorem stavby je Město Chrudim, Resselovo náměstí 77, 53701 Chrudim, IČ: 00270211.

Městský úřad Chrudim, oddělení územního plánování věc prověřil, přičemž konstatuje, že v tomto případě nedochází ke změně v území ve smyslu ustanovení § 2 odst. 1 písm. a) stavebního zákona, tudíž v rozsahu navrhovaného záměru **nebude vydávat závazné stanovisko podle ustanovení § 96b odst. 1 stavebního zákona.**

Ing. Petr Kopecký

vedoucí Odboru územního plánování a reg. rozvoje

v z. Ing. Alena Stará

vedoucí oddělení územního plánování



MĚSTSKÝ ÚŘAD CHRUDIM

Resselovo náměstí 77, 537 16 Chrudim

Stavební odbor

Adresa pracoviště: Pardubická 67, 537 16 Chrudim

tel.: 469 657 111, fax: 469 657 703

e-mail: urad@chrudim-city.cz

<http://www.chrudim.eu>

IDDS : 3y8b2pi , IČ: 00270211

Spis. zn.: **CR 050154/2020 STO/Po**
Č. j.: CR 050789/2020 STO/Po
Spis. a skart. znak a lhůta: 330 A/10
Počet listů: 1
Počet příloh: 0

Vyřizuje: Bc. David Podzemský
Tel.: 469657250
E-mail: david.podzemsky@chrudim-city.cz

V Chrudimi dne: **2.9.2020**

MDS projekt s.r.o., Försterova č.p. 175, 566 01 Vysoké Mýto-Město

ZÁVAZNÉ STANOVISKO

Závazná část:

Stavební odbor Městského úřadu Chrudim, jako dotčený orgán příslušný **podle § 94j odst. 2 zákona č. 183/2006 Sb.**, o územním plánování a stavebním řádu (stavební zákon), ve znění pozdějších předpisů (dále jen "stavební zákon") a místně příslušný podle § 11 odst. 1 písm. b) zákona č. 500/2004 Sb., správní řád, ve znění pozdějších předpisů (dále jen "správní řád") a § 136 správního řádu po posouzení žádosti, kterou dne 31.8.2020 podal

MDS projekt s.r.o., IČO 27487938, Försterova č.p. 175, 566 01 Vysoké Mýto-Město

(dále jen "žadatel"), ve věci:

Oprava mostu M 34 v ul. Malecká, Chrudim

(dále jen "záměr"), vydává podle § 136 a § 149 odst. 1 a 2 správního řádu toto závazné stanovisko:

záměr je p ř í p u s t n ý.

Odůvodnění:

Stavební úřad obdržel dne 31.8.2020 žádost o vydání stanoviska dle ustanovení § 94j odst. 2 stavebního zákona. Jde o záměr opravy mostu M 34 v ul. Malecká v Chrudimi IV, jako stavby hlavní souboru staveb. Dalšími stavbami, které by stavební úřad, jako obecný stavební úřad, povoloval v územním řízení jsou objekty SO 431 - veřejné osvětlení a SO - 451 přeložka vedení Cetin.

Stavební úřad tak po posouzení záměru a podané žádosti vydává toto závazné stanovisko, a to bez podmínek.

Poučení:

Proti tomuto závaznému stanovisku se nelze samostatně odvolat. Lze jej napadnout pouze v rámci odvolání do rozhodnutí ve věci samé. Opravné prostředky lze proti němu uplatnit pouze v režimu ustanovení § 149 správního řádu.

Bc. David Podzemský
vedoucí Stavebního odboru

Obdrží:

MDS projekt s.r.o., IDDS: kvrkudw

sídlo: Försterova č.p. 175, 566 01 Vysoké Mýto-Město



MĚSTSKÝ ÚŘAD CHRUDIM

Resselovo náměstí 77, 537 16 Chrudim

Odbor životního prostředí

Adresa pracoviště: Pardubická 67, 537 16 Chrudim

tel.: 469 657 111, fax: 469 657 703

e-mail: urad@chrudim-city.cz

<http://www.chrudim.eu>

IDDS: 3y8b2pi, IČ: 00270211

Č. j.: CR 041823/2020 OŽP/Ry
Spis. zn.: CR 041823/2020
Váš dopis ze dne: 21. 7. 2020
Vaše značka:
Spis. a skart. znak a lhůta: 246.6/V5
Počet listů: 1
Počet příloh: 0
Vyřizuje: Ing. Ivo Rychnovský
Tel.: 469 657 300
E-mail: ivo.rychnovsky@chrudim-city.cz
V Chrudimi dne: 18. 8. 2020

MDS Projekt s.r.o.
Försterova 175
566 01 Vysoké Mýto

Stanovisko Odboru životního prostředí k projektové dokumentaci ke stavebnímu řízení na akci: „Oprava mostu M 34 v ul. Malecká, Chrudim“

Městský úřad Chrudim, Odbor životního prostředí obdržel dne 22. 7. 2020 žádost o stanovisko k výše uvedené akci (investorem je město Chrudim).

Navrhovaná akce řeší problematiku rekonstrukce stávajícího mostního objektu ev. č. M34, který převádí místní komunikaci přes koryto vodní toku s trvalým průtokem (Náhon Chrudimky – vodní linie IDVT: 10173611). Stávající mostní objekt je v nevyhovujícím stavebně-technickém stavu s nevyhovujícími hodnotami zatížitelností. Bylo rozhodnuto o provedení kompletní rekonstrukce stávajícího mostního objektu ev. č. M34 s tím, že stávající most bude kompletně odstraněn a bude nahrazen zcela novým mostním objektem ve stávající poloze. V rámci akce je řešena i problematika úpravy a obnovy převáděné místní komunikace na obou předmostních v nezbytně nutném rozsahu vč. zřízení nových chodníků ve stanoveném rozsahu. Rekonstrukce mostu vyžaduje provedení přeložek a zajištění stávajících inženýrských sítí.

K výše uvedené akci vydáváme následující stanovisko:

Ochrana přírody: Most je na území Přírodní památky Ptačí ostrovy, k vydání stanoviska je příslušný Krajský úřad Pardubického kraje, odbor životního prostředí a zemědělství.

Ochrana ZPF: Bez připomínek.

Státní správa lesů: Bez připomínek.

Oddělení ekologie prostředí: Předložená souhrnná technická zpráva projektové dokumentace stavby obsahuje pouze výčet odpadů vzniklých stavbou, chybí kvalifikovaný odpadů množství demoličních a stavebních odpadů a navržení konkrétního způsobu nakládání s jednotlivými druhy odpadů.

Požadujeme doplnit PD o – kvalifikovaný odhad jejich množství a navržení konkrétního způsobu jejich likvidace a **podat samostatnou žádost s doplněnou PD o vydání závazného stanoviska z hlediska nakládání s odpady ze stavby.**

Oddělení vodního hospodářství: Stavba se nachází ve vyhlášeném záplavovém území vodního toku Chrudimka. Na základě této skutečnosti záměr vyžaduje souhlas vodoprávního úřadu podle § 17 odst. 1 písm. c) zákona č. 254/2001 Sb., o vodách a o změně některých zákonů (vodní zákon), ve znění pozdějších předpisů.

Žádost je nutné v souladu s vyhláškou č. 183/2018 Sb., o náležitostech rozhodnutí a dalších opatření vodoprávního úřadu a o dokladech předkládaných vodoprávnímu úřadu podat na předepsaném formuláři a doložit ji nezbytnými doklady - dokumentace zamýšlené stavby včetně odborného posouzení jejího vlivu na odtokové poměry, které musí být vypracováno autorizovaným inženýrem v příslušném oboru vodohospodářských staveb, stanovisko správce povodí a správce toku – Povodí Labe, státní podnik.

Jako podkladů pro toto vyjádření bylo použito stanovisek úseků Odboru životního prostředí: ochrana přírody (), ochrana zemědělského půdního fondu (), státní správa lesů (Ing. P. Štěpánek), ekologie prostředí (Ing. B. Mlatečková), vodní hospodářství (Ing. P. Koreček).

Ing. Ivo Rychnovský
vedoucí Odboru životního prostředí



MĚSTSKÝ ÚŘAD CHRUDIM

Resselovo náměstí 77, 537 16 Chrudim

Odbor životního prostředí, oddělení vodního hospodářství

Adresa pracoviště: Pardubická 67, 537 16 Chrudim

tel.: 469 657 111, fax: 469 657 703

e-mail: urad@chrudim-city.cz

<http://www.chrudim.eu>

IDDS: 3y8b2pi, IČ: 00270211

Spis. zn.: CR 055816/2020 Kk
Č. j.: CR 057462/2020 OŽP/Kk - 0716
Spis. a skart. znak a lhůta: 231.2 A/5
Počet stran: 3
Počet příloh: 0
ČVE: S/503/2824

Vyřizuje: Ing. Pavel Koreček
Tel.: 469 657 334
E-mail: pavel.korecek@chrudim-city.cz

V Chrudimi dne: 2. 10. 2020

ZÁVAZNÉ STANOVISKO

Závazná část:

Městský úřad Chrudim, Odbor životního prostředí, oddělení vodního hospodářství, jako vodoprávní úřad příslušný podle § 104 odst. 2 písm. c) a § 106 odst. 1 zákona č. 254/2001 Sb., o vodách a o změně některých zákonů (vodní zákon), ve znění pozdějších předpisů, a místně příslušný správní orgán podle § 11 odst. 1 písm. a) a písm. b) zákona č. 500/2004 Sb., správní řád, ve znění pozdějších předpisů,

žadateli, kterým je

Město Chrudim, IČO 00270211, Resselovo náměstí č. p. 77, Chrudim I, 537 16 Chrudim 1

I. podle § 17 odst. 1 písm. c) vodního zákona

v y d á v á s o u h l a s

ke stavbě označené jako

„Oprava mostu ev. č. M34, ul. Malecká, Chrudim“

Místo stavby:

Název kraje	Pardubický
Název obce	Chrudim
Identifikátor katastrálního území	654299
Název katastrálního území	Chrudim
Parcelní čísla dle evidence katastru nemovitostí	2957, 2656/6, 2661/1, 2862/2, 3721, 2858/2, 2877/29
Kód útvaru povrchových vod	HSL_1010
Název útvaru povrchových vod	Chrudimka od toku Okrouhlický potok po tok Novohradka
ID vodního toku (CEVT)	10173611
Název vodního toku	bezejmenný tok
Administrativní kilometráž (GISyPo)	0,330
Číslo hydrologického pořadí a podpořadí	1-03-03-0380-0-00
Přímé určení polohy (S-JTSK)	1069989, 646039

Popis stavby:

Jedná o rekonstrukci mostního objektu ev. č. M34 v ulici Malecká v Chrudimi. Most převádí silnici přes koryto bezejmenného vodního toku a zároveň se nachází ve vyhlášeném záplavovém území vodního toku Chrudimka.

Předmětná stavba je vyvolána nutností řešit nevyhovující stavebně technický stav stávajícího mostního objektu. Stávající most bude kompletně odstraněn a bude nahrazen zcela novým mostním objektem ve stávající poloze. V rámci stavby bude řešena i problematika úpravy a obnovy převáděné místní komunikace na obou předmostích v nezbytně nutném rozsahu včetně zřízení nových chodníků. Stavba vyžaduje provedení přeložek a zajištění stávajících inženýrských sítí.

Vzhledem k prostorovým podmínkám není možné mostní otvor navrhnout zcela dle požadavků ČSN 73 6201. Nejnižší část podhledu nové vodorovné nosné konstrukce je navržena na kótě 244,50 m n.m. Velikost nového mostního otvoru je navržena s ohledem místní prostorové podmínky. Průtočná plocha stávajícího mostního otvoru je 7,04 m². Nově navrhovaný mostní otvor má plochu 12,09 m². Rekonstrukcí mostu dojde k významnému navýšení průtočné plochy mostního otvoru a tím i k výraznému zkapacitnění a zlepšení odtokových poměrů v lokalitě.

II. podle § 17 odst. 2 vodního zákona

stanovuje

podmínky souhlasu:

1. Závazné stanovisko je platné 2 roky od jeho vydání. Nepozbývá však platnosti, jestliže bude předmětná stavba povolena do 2 let ode dne jeho vydání.
2. Technologie prací bude volena tak, aby byla minimalizována rizika vzniku znečištění povrchových vod. Stavbou nesmí dojít ke znečištění vodního toku a k poškození jeho koryta. Volně ložený materiál nesmí být skladován v korytě vodního toku. Veškerý demoliční materiál bude neprodleně z koryta toku odstraňován.
3. Povodňový plán stavby bude předložen vodohospodářskému dispečinku Povodí Labe, státní podnik k vydání odborného stanoviska. Kontaktní osoba - Ing. Pavel Jansa, tel. 495088708, jansap@pla.cz. Následně pak vodoprávnímu úřadu k potvrzení souladu s povodňovým plánem města Chrudim.

Odůvodnění:

Dne 23. 9. 2020 podalo Město Chrudim, IČO 00270211, Resselovo náměstí č. p. 77, Chrudim I, 537 16 Chrudim 1 (dále jen „žadatel“) žádost o souhlas vodoprávního úřadu.

Žádost byla doložena všemi povinnými doklady podle vodního zákona a vyhlášky č. 183/2018 Sb., o náležitostech rozhodnutí a dalších opatření vodoprávního úřadu a o dokladech předkládaných vodoprávnímu úřadu, ve znění pozdějších předpisů.

Předložené podklady:

- dokumentace stavby včetně odborného posouzení vlivu na odtokové poměry
- stanovisko správce povodí, Povodí Labe, státní podnik - č. j. PLa/2020/032465 ze dne 22. 9. 2020

Posouzení vodoprávního úřadu:

Vodoprávní úřad se zabýval předloženou žádostí z hledisek uvedených v ustanoveních vodního zákona a zjistil, že jejím uskutečněním nebo užíváním nejsou ohroženy zájmy chráněné vodním zákonem a zvláštními předpisy. Navrženým provedení stavby nedojde k negativnímu vlivu na odtokové poměry v území, naopak stávající průtočný profil pod stavbou bude navýšen.

Dále vodoprávní úřad posoudil záměr z hlediska zájmů daných § 23a vodního zákona, platným Národním plánem povodí Labe a Plánem dílčího povodí Horního a středního Labe, a dospěl k závěru, že je možný, protože lze předpokládat, že jeho realizací nedojde ke zhoršení stavu dotčeného vodního útvaru, a že záměr nebude mít za následek nedosažení dobrého stavu dotčeného vodního útvaru.

Vodoprávní úřad se zabýval i otázkou eliminace povodňových rizik a naplnění cílů Plánu pro zvládání povodňových rizik v povodí Labe, tak aby byly minimalizovány potenciální povodňové škody. S ohledem na konstrukci, charakter stavby a její budoucí užívání je její realizace v tomto území možná.

Místní komunikace je dle dopravního významu, v souladu ČSN 73 6201, zařazena do návrhové kategorie 3. Dle ustanovení ČSN 73 6201 pro návrhovou kategorii 3 lze odvodit „Návrhový průtok - NP“ a „Kontrolní návrhový průtok - KNP“. NP je stanoven hodnotou $NP = Q_{50}$, kontrolní návrhový průtok je stanoven jako $KNP = Q_{100}$. Dle požadavků ČSN 73 6201 je pro návrhovou kategorii 3 stanovena minimální volná výška 0,50 m nad hladinou NP resp. je doporučeno dodržení i hladiny výšky 0,50 m nad hladinou KNP. Hladina NP v korytě vodního toku je při Q_{50} v profilu mostního objektu na kótě 244,97 m n.m. resp. hladina KNP v korytě vodního toku je při Q_{100} v profilu mostního objektu na kótě 245,25 m n.m. Vzhledem k místním prostorovým podmínkám je nejnižší část podhledu nové vodorovné nosné konstrukce navržena na kótě 244,50 m n.m. Navržené řešení koncepce mostního objektu bylo dále konzultováno se správcem vodního toku IDVT 10173611. S navrženou koncepcí rekonstrukce mostu byl vydán souhlas i přesto, že návrh nesplňuje požadavky ČSN 73 6201 z důvodu složitých prostorových podmínek v lokalitě. Průtočná plocha stávajícího mostního otvoru je $7,04 \text{ m}^2$. Nově navrhovaný mostní otvor má plochu $12,09 \text{ m}^2$. Rekonstrukcí mostu dojde k významnému navýšení průtočné plochy mostního otvoru a tím i k výraznému zkapacitnění a zlepšení odtokových poměrů v lokalitě.

Podmínky správce povodí a správce vodního toku jsou v souladu se zájmy chráněnými vodním zákonem a byly vodoprávním úřadem aplikovány do výrokové části II. tohoto rozhodnutí.

S ohledem na skutečnost, že po vydání tohoto souhlasu bude ze strany stavebního úřadu příslušného k povolení výše uvedené stavby vedeno řízení, jehož výsledkem bude vydání meritorního rozhodnutí, je tento souhlas vydán v souladu s § 104 odst. 9 vodního zákona a § 149 odst. 1 správního řádu formou závazného stanoviska.

Na základě výše uvedených skutečností vodoprávní úřad vydal souhlas a to formou závazného stanoviska.

Informace pro žadatele:

Vlastní ochrana zamýšlené stavby před povodněmi je věcí jejího vlastníka a veškeré náklady na opatření na ochranu před povodněmi, v souladu s ustanovením § 86 odst. 2 vodního zákona, nese její vlastník.

Poučení:

Závazné stanovisko není samostatným rozhodnutím ve správním řízení a jeho obsah je závazný pro výrokovou část navazujícího rozhodnutí ve věci samé, k jehož vydání je příslušný jiný správní orgán. Proti samotnému závaznému stanovisku se nelze odvolat. Obsah závazného stanoviska lze napadnout v rámci odvolání do navazujícího rozhodnutí ve věci samé. Nezákonné závazné stanovisko lze dále změnit nebo zrušit v přezkumném řízení.

Ing. Ivo Rychnovský
vedoucí Odboru životního prostředí

Obdrží:

MDS projekt s.r.o., IDDS: kvrkudw
Městský úřad Chrudim, Stavební odbor



MĚSTSKÝ ÚŘAD CHRUDIM

Resselovo náměstí 77, 537 16 Chrudim

Odbor životního prostředí /oddělení ekologie prostředí

Adresa pracoviště: Pardubická 67, 537 16 Chrudim

tel.: 469 657 111, fax: 469 657 703

e-mail: urad@chrudim-city.cz

<http://www.chrudim.eu>

IDDS : 3y8b2pi, IČ: 00270211

Č.j.: CR 048521/2020 OŽP/MI
Spis. zn.: CR 048521/2020
Váš dopis ze dne: 24.08.2020
Vaše značka:
Spis. a skart. znak a lhůta: 249.9/S5
Počet listů: 1
Počet příloh: PD
Vyřizuje: Ing. Bohumila Mlatečková
Tel.: 469 657 312
E-mail: bohumila.mlateckova@chrudim-city.cz

MDS Projekt s.r.o.
Fösterova 175
566 01 Vysoké Mýto

V Chrudimi dne: 22.09.2020

Závazné stanovisko

Městský úřad Chrudim, Odbor životního prostředí (dále jen „MěÚ Chrudim, Odbor ŽP“) jako příslušný orgán veřejné správy v oblasti odpadového hospodářství podle § 71 písm. k) zákona č. 185/2001 Sb., o odpadech a o změně některých dalších zákonů, ve znění pozdějších předpisů (dále jen „zákon o odpadech“) a místně příslušný dle § 11 odst. 1 písm. b) zákona č. 500/2004 Sb., správní řád, ve znění pozdějších předpisů (dále jen „správní řád“) a orgán podle § 4 odst. 2 písm. a) zákona č. 183/2006 Sb., o územním plánování a stavebním řádu, v platném znění (dále jen „stavební zákon“), posoudil žádost o vydání závazného stanoviska z hlediska nakládání s odpady k umístění a povolení stavby: „Oprava mostu M 34 v ul. Malecká, Chrudim“, stavebníkem je město Chrudim, a po shromáždění podkladů vydává

v souladu s ustanovením § 79 odst. 4 a odst. 5 zákona o odpadech a § 149 správního řádu

souhlasné závazné stanovisko

z hlediska nakládání s odpady k umístění a povolení stavby: „Oprava mostu M 34 v ul. Malecká, Chrudim“ za dodržení následujících podmínek:

1. Výkopová zemina bude využita k terénním úpravám v rámci stavby, přebytečná zemina bude předána pouze oprávněné osobě ze zákona č. 185/2001 Sb., o odpadech, ve znění pozdějších předpisů.
2. Odpad ze živičných povrchů komunikací bude přednostně předán k recyklaci (např. spol. M-Silnice a.s., obalovna Topol).
3. Dodavatel stavby předá veškeré doklady o likvidaci všech stavebních odpadů stavebníkovi. Ke kontrolní prohlídce stavby (závěrečné) budou předloženy doklady o předání vzniklých stavebních odpadů oprávněným osobám v souladu se zákonem o č. 185/2001 Sb., o odpadech a o změně některých dalších zákonů, ve znění pozdějších předpisů (např. na řízenou skládku, do sběrného dvora, odpadové svozové firmě apod.). Čestné prohlášení není dostačujícím dokladem.

Odůvodnění

MěÚ Chrudim, Odbor ŽP obdržel dne 24. 8. 2020 žádost o vydání závazného stanoviska k projektové dokumentaci na stavbu: „Oprava mostu M 34 v ul. Malecká, Chrudim“, kterou posoudil v souladu s § 79 odst. 4 a odst. 5 zákona o odpadech a § 149 správního řádu a § 4 odst. 2 písm. a) stavebního zákona z hlediska nakládání s odpady k umístění a k povolení výše uvedené stavby.

Navrhovaná akce řeší problematiku rekonstrukce stávajícího mostního objektu ev. č. M 34, který převádí místní komunikaci přes koryto vodní toku s trvalým průtokem (Náhon Chrudimky – vodní linie IDVT: 10173611). Stávající mostní objekt je v nevyhovujícím stavebně-technickém stavu s nevyhovujícími hodnotami zatížitelností. Bylo rozhodnuto o provedení kompletní rekonstrukce stávajícího mostního objektu ev. č. M 34 s tím, že stávající most bude kompletně odstraněn a bude nahrazen zcela novým mostním objektem ve stávající poloze. V rámci akce je řešena i problematika úpravy a obnovy převáděné místní komunikace na obou předmostních v nezbytně nutném rozsahu vč. zřízení nových chodníků ve stanoveném rozsahu. Rekonstrukce mostu vyžaduje provedení přeložek a zajištění stávajících inženýrských sítí.

Jako podklad pro vydání závazného stanoviska sloužila předložená projektová dokumentace, jejíž textová část „Souhrnná technická zpráva“ řešila způsob nakládání se vznikajícími stavebními odpady v dostatečné míře. Žádost byla posouzena z hlediska jejího souladu s povinnostmi vyplývajícími ze zákona o odpadech a prováděcích právních předpisů.

Po zvážení všech skutečností nebyl dostatečně závažný důvod pro nevydání souhlasného stanoviska z hlediska nakládání s odpady k výše uvedené stavbě.

Závazné stanovisko je vydáno s podmínkami. Závazné stanovisko dle § 149 odst. 1 správního řádu není samostatným rozhodnutím ve správním řízení, jeho obsah je závazný pro výrokovou část rozhodnutí správního orgánu.

Toto závazné stanovisko nenahrazuje stanoviska a vyjádření Odboru životního prostředí Městského úřadu Chrudim jako obecního úřadu obce s rozšířenou působností podle ostatních právních předpisů z oblasti životního prostředí.

Poučení

Proti tomuto závaznému stanovisku se nelze samostatně odvolat, jeho obsah lze napadnout pouze v rámci odvolání ve věci samé. Opravné prostředky lze proti němu uplatnit pouze v režimu ustanovení § 149 odst. 4, 5 a 6 správního řádu

Ing. Ivo Rychnovský
vedoucí Odboru životního prostředí

Na vědomí: Městský úřad Chrudim, Stavební odbor, Pardubická 67, 537 16 Chrudim



MĚSTSKÝ ÚŘAD CHRUDIM

Resselovo náměstí 77, 537 16 Chrudim

Odbor školství, kultury, sportu a památkové péče, úsek pam. péče

Adresa pracoviště: Pardubická 67, 537 16 Chrudim

tel.: 469 657 111, fax: 469 657 703

e-mail: urad@chrudim-city.cz

<http://www.chrudim.eu>

IDDS : 3y8b2pi , IČ: 00270211

Spis. zn.: CR 045639/2020 NL
Č. j.: CR 046538/2020 OŠK/NL
Spis. a skart. znak a lhůta: 411.1 A/10
Počet listů: 0
Počet příloh: 0

Vyřizuje: Mgr. Ludmila Nováková
Tel.: 469657270
E-mail: ludmila.novakova@chrudim-city.cz

V Chrudimi dne: 13.8.2020

MDS projekt s.r.o., IČO 27487938

Försterova č.p. 175

566 01 Vysoké Mýto-Město

VYJÁDŘENÍ

Odbor školství, kultury, sportu a památkové péče, úsek památkové péče, jako místně a věcně příslušný orgán státní památkové péče ve smyslu § 29 odst. 2 zákona č. 20/1987 Sb., o státní památkové péči, ve znění pozdějších předpisů (dále jen „památkového zákona“), obdržel dne 10.8.2020 žádost žadatele, kterým je MDS projekt s.r.o., IČO 27487938, Försterova č.p. 175, 566 01 Vysoké Mýto-Město, o vyjádření ve věci: **Chrudim, realizace stavby : "Oprava mostu M 34 v ul. Malecka, Chrudim", v rozsahu projektové dokumentace zpracované společností MDS projekt s.r.o., Försterova 175, Vysoké Mýto 566 01.**

K provedení předmětné stavby **nemáme z hlediska státní památkové péče připomínek**, protože se nejedná o kulturní památku, ani objekt nacházející se v městské památkové zóně. Údaj o památkové ochraně u pozemkových parcel 2656/6 a 2661/1 v k.ú. Chrudim se vztahuje pouze k části těchto pozemků (vodních ploch) vymezených památkovou ochranou historického vodního náhonu pod hradbami.

K realizaci však dojde na **území s archeologickými nálezy** ve smyslu památkového zákona, proto připomínáme zákonné povinnosti stavebníka z této skutečnosti vyplývající.

- Stavebník je povinen podle § 22, odst. 2 památkového zákona již od doby přípravy stavby na území s archeologickými nálezy **oznámit svůj záměr Archeologickému ústavu** a **umožnit** jemu nebo oprávněné organizaci **provést** na dotčeném území **záchranný archeologický výzkum**.
- O **archeologickém nález**u, který nebyl učiněn při provádění archeologických výzkumů, musí být podle § 23 odst. 2 památkového zákona **učiněno oznámení** Archeologickému ústavu nebo nejbližšímu muzeu buď přímo nebo prostřednictvím obce, v jejímž územním obvodu k archeologickému nálezu došlo. Oznámení o archeologickém nálezu je povinen učinit nálezce nebo osoba odpovědná za provádění prací, při nichž došlo k archeologickému nález, a to nejpozději druhého dne po archeologickém nálezu nebo potom, kdy se o archeologickém nálezu dozvěděl.
- Archeologický nález i naleziště musí být podle § 23 odst. 3 památkového zákona **ponechány beze změny** až do prohlídky Archeologickým ústavem nebo muzeem, nejméně však po dobu pěti pracovních dnů po učiněném oznámení.

Mgr. Ludmila Nováková
vedoucí úseku památkové péče

Obdrží:

MDS projekt s.r.o., IDDS: kvrkudw



MĚSTSKÝ ÚŘAD CHRUDIM

Resselovo náměstí 77, 537 16 Chrudim

Odbor dopravy

Adresa pracoviště: Pardubická 67, 537 16 Chrudim

tel.: 469 657 111

e-mail: urad@chrudim-city.cz

<http://www.chrudim.eu>

IDDS : 3y8b2pi , IČ: 00270211

Spis. zn.: CR 041824/2020 KL
Č. j.: CR 057026/2020 ODP/KL

Váš dopis ze dne

Vaše značka:

Spis. a skart. znak a lhůta: 280.6 V/5

Počet listů: 2

Počet příloh: 1

Vyřizuje: Ing. Martin Klimek
Tel.: 469 657 500
E-mail: martin.klimek@chrudim-city.cz

V Chrudimi dne: 30.9.2020

Obdržel:

MDS projekt s.r.o., IDDS: kvrkudw

sídlo: Försterova č.p. 175, 566 01 Vysoké Mýto-Město

S t a n o v i s k o

k záměru stavby: **“Oprava mostu M 34 v ulici Malecká, Chrudim“.**

Městský úřad Chrudim, Odbor dopravy příslušný:

- podle § 40 odst. 4 písm. a) zákona č. 13/1997 Sb., o pozemních komunikacích, ve znění pozdějších předpisů, vykonávat působnost silničního správního úřadu ve věcech silnic a veřejně přístupných účelových komunikací s výjimkou věcí, o kterých rozhoduje Ministerstvo dopravy nebo orgán kraje v přenesené působnosti,
- podle § 40 odst. 4 písm. d) zákona č. 13/1997 Sb., o pozemních komunikacích, ve znění pozdějších předpisů, uplatňovat stanovisko k územním plánům a regulačním plánům a závazné stanovisko v územním řízení, z hlediska řešení místních a účelových komunikací,

po zhlédnutí předložené projektové dokumentace k výše uvedenému záměru stavby (viz příloha č. 1) ve stupni **pro územní a stavební řízení** a dotýkajícího se **pozemní komunikace ve městě Chrudim, ulice Malecká** k provedení stavby **nemáme námitek** a dále uvádíme:

- 1) Celkové provedení stavby pozemní komunikace bude odpovídat předpokládanému dopravnímu významu a dopravnímu zatížení. Pro návrh a zřízení pozemní komunikace je nutné respektovat ustanovení příslušných právních předpisů a příslušných technických předpisů, zejména:
 - ČSN 73 6101 – Projektování dálnic a silnic,
 - ČSN 73 6102 – Projektování křižovatek na pozemních komunikacích,
 - ČSN 73 6110 – Projektování místních komunikací,
 - TP 65 - Zásady pro dopravní značení na pozemních komunikacích,

- TP 133 - Zásady pro vodorovné dopravní značení,
 - Zákon č. 13/1997 Sb. o pozemních komunikacích a jeho prováděcí vyhláška č. 104/1997 Sb., ve znění pozdějších předpisů,
 - Zákon č. 183/2006 Sb., stavební zákon, ve znění pozdějších předpisů a jeho prováděcí předpisy.
- 2) Vzhledem k celkovému rozsahu stavby bude dokumentace pro stavební povolení obsahovat POV.
 - 3) Do rozhledového pole sjezdu podle ČSN 73 6110 nesmí být navrhovány žádné stavby ani vegetace, které norma neumožňuje např. oplocení, přístřešky, místo pro popelnice, reklamní zařízení, stromy, dřeviny nebo zeleň, okolní terén.
Do rozhledového pole křižovatky podle ČSN 73 6102 nesmí být navrhovány žádné stavby ani vegetace, které norma neumožňuje např. oplocení, přístřešky, místo pro popelnice, reklamní zařízení, stromy, dřeviny nebo zeleň, okolní terén, odstavné plochy pro automobily. Dále musí být odstraněna případná zeleň, upraven okolní terén. Rozhledové poměry křižovatek budou zachyceny v projektové dokumentaci. Budou vyřešeny majetkové poměry k zachování volného rozhledového poměru v křižovatce.
 - 4) Do dopravního prostoru pozemních komunikací nebude osazena a ani do něho nebude zasahovat žádná část stavby, zařízení nebo jiné překážky (rozvodné skříně, sloupy, oplocení apod.). Bude zajištěn bezpečnostní odstup min. 0,50 m od okraje vozovky pozemní komunikace.
Sloupy veřejného osvětlení nesmí zasahovat do dopravního prostoru.
 - 5) Stavba bude plnit požadavky vyhlášky č. 398/2009 Sb., o obecných technických požadavcích zabezpečujících bezbariérové užívání staveb (např. příloha č. 1 a 2, včetně dalších ustanovení vyhlášky). Zdůrazňujeme potřebu vytváření přirozených vodících linií pomocí obruby výšky 6 cm, vytváření umělých vodících linií, umístování barevně kontrastního varovného a signálního pásu, řešení míst pro přecházení nebo přechodů pro chodce, sklon chodníku, atd. Varovný pás bude v jedné kontrastní barvě odlišné jak od povrchu chodníku tak případně i sjezdu.
 - 6) Prováděním stavby nedojde k ohrožení provozu na pozemních komunikacích. K jeho případnému omezení může dojít jen v nezbytné míře a na dobu nezbytně nutnou. Pokud si to vyžádá situace, budou pracovníci a pracovní mechanizmy provádět stavební práce pod ochranou přechodného dopravního značení, které stavebník (zhotovitel) zajistí na své náklady. O uzavírku silnice je nutné požádat min. 30 dní předem.
 - 7) Všechny dotčené pozemní komunikace nebudou vlivem stavby nebo s ní související dopravy narušovány a znečišťovány (vozidla nebo pracovní mechanizmy musí být před vjetím na pozemní komunikaci očištěny). Případné znečištění bude neprodleně odstraněno, narušení, které nezpůsobí závadu ve sjízdnosti nebo schůdnosti odstraněno nejdéle po skončení stavebních prací dle pokynů správce pozemní komunikace.
 - 8) Podle ustanovení § 77 odst. 1 písm. c) zákona č. 361/2000 Sb., o provozu na pozemních komunikacích, místní a přechodnou úpravu provozu na pozemních komunikacích a užití zařízení pro provozní informace stanoví na silnici II. a III. třídy a na místní komunikaci a veřejně přístupné účelové komunikaci obecní úřad obce s rozšířenou působností (MěÚ

Chrudim, Odbor dopravy) po předchozím písemném vyjádření příslušného orgánu policie.

K žádosti doložit dokumentaci (situaci) se zakreslením navrženého dopravního značení a písemné vyjádření Krajského ředitelství policie Pardubického kraje, Územního odboru Chrudim, Dopravního inspektorátu.

Žádost je podávána před vlastním povolením stavby k užívání (min. 90 dní předem).

- 9) Ke stavbě je nutné získat vyjádření Krajského ředitelství policie Pardubického kraje, Územního odboru Chrudim, Dopravního inspektorátu.
- 10) Případné změny oproti předložené projektové dokumentaci a dotýkajících se našich zájmů požadujeme v předstihu odsouhlasit s naším úřadem.
- 11) Požadujeme svolávat pravidelné kontrolní dny za účasti našeho úřadu a Policie ČR DI Chrudim tak, aby mohlo dojít k případnému průběžnému upřesňování provedení stavby na místě samém. Předejde se tak případným komplikacím při uvádění komunikace do užívání.

Platnost tohoto stanoviska je stanovena na 1 rok od data jeho vydání, pokud v této době nebude využito pro vydání platného rozhodnutí nebo opatření příslušného stavebního úřadu nebo speciálního stavebního úřadu.

Otisk úředního razítka

Ing. Martin Klimek v. r.
Oprávněná úřední osoba



MĚSTSKÝ ÚŘAD CHRUDIM

Resselovo náměstí 77, 537 16 Chrudim

Odbor dopravy

Adresa pracoviště: Pardubická 67, 537 16 Chrudim

tel.: 469 657 111

e-mail: urad@chrudim-city.cz

<http://www.chrudim.eu>

IDDS : 3y8b2pi , IČ: 00270211

Spis. zn.: CR 057552/2020 KL
Č. j.: CR 059374/2020 ODP/KL

Váš dopis ze dne

Vaše značka:

Spis. a skart. znak a lhůta: 280.16.1 A/10

Počet listů: 2

Počet příloh: 1

Vyřizuje: Ing. Martin Klimek
Tel.: 469 657 500
E-mail: martin.klimek@chrudim-city.cz

V Chrudimi dne: 12.10.2020

ROZHODNUTÍ

Účastníci řízení:

Město Chrudim, Resselovo náměstí 77, Chrudim I, 537 16 Chrudim 1

Městský úřad Chrudim, odbor dopravy jako příslušný silniční správní úřad podle § 40, odst. 5, písm. b) zákona č. 13/1997 Sb. o pozemních komunikacích, ve znění pozdějších předpisů (dále jen "zákon o pozemních komunikacích"), na základě žádosti, kterou dne 2.10.2020 podalo **město Chrudim, IČO 00270211, Resselovo náměstí 77, Chrudim I, 537 16 Chrudim 1, kterého zastupuje MDS projekt s.r.o., IČO 27487938, Försterova 175, 566 01 Vysoké Mýto-Město** (dále jen „žadatel“)

p o v o l u j e

podle ustanovení § 10 zákona číslo 13/1997 Sb., o pozemních komunikacích, ve znění pozdějších předpisů, a ustanovení § 12 vyhlášky číslo 104/1997 Sb., kterou se provádí zákon o pozemních komunikacích, ve znění pozdějších předpisů,

úpravu připojení sousední nemovitosti – úpravu sjezdu

z místní komunikace na sousední nemovitost v ulici **Malecká** ve městě **Chrudim**, za těchto podmínek:

- 1) Úprava 2 sjezdů na sousední nemovitost u opěry č. 1 mostního objektu ev. č. M34 – pozemek p. č. **st. 710/2** a p.p.č. **2656/6** vše k. ú. Chrudim, sjezdy budou provedeny z místní komunikace umístěné na pozemku p. č. **2957** k. ú. Chrudim, a situovány v místě dle předložené dokumentace, viz příloha č. 1.
- 2) Úprava 1 sjezdu na sousední nemovitost u opěry č. 2 mostního objektu ev. č. M34 – pozemek p. č. **st. 714**, sjezd bude proveden z místní komunikace umístěné na pozemku p. č. **2858/2** k. ú. Chrudim, a situován v místě dle předložené dokumentace, viz příloha č. 1.

- 3) Provedení sjezdu v chodníku bude bezbariérové, tzn. že v šíři sjezdu budou osazeny obrubníky se zešíkmenou podstupnicí na výškový rozdíl cca 0,02 – 0,05 m nad niveletu přilehlé vozovky a následně plynule upraveny přilehlé obruby. Délka snížených obrub nepřesáhne 6,00 m.
- 4) Od snížených obrubníků bude v chodníku do vzdálenosti 0,50 m provedena nájezdová rampa („pochozí šikmá plocha chodníku“) se sklonem nejvíce 12,5 %. Na chodníku však zůstane průchozí prostor o šířce nejméně 0,90 m s příčným sklonem nejvíce 2 %.
- 5) Připojení - úprava 3 sjezdů je povoleno v souvislosti s rekonstrukcí stávajícího mostního objektu ev. č. M 34 v ulici Malecká, Chrudim.
- 6) V místě napojení na místní komunikaci bude provedeno zarovnání okraje vozovky (odříznutí), pokud budou chybět spodní vrstvy konstrukce vozovky, budou doplněny na předepsanou zesílenou úroveň podle Technických podmínek č. 146 Ministerstva dopravy ČR – Povolování a provádění výkopů a zásypů rýh pro inženýrské sítě ve vozovkách pozemních komunikací. Svislé stykové plochy napojení na kryt stávající konstrukce musí být řádně utěsněno vhodnou technologií (zálivková hmota, natavovací páska apod.).
- 7) Konstrukce a stavební uspořádání sjezdu bude vyhovovat předpokládanému dopravnímu zatížení a bude provedeno tak, aby se zabránilo stékání srážkové vody na místní komunikaci a jejímu znečištění. Kryt bude proveden ze živice nebo zámkové dlažby, dle možnosti v červeném odstínu pro optické zvýraznění, a bude obsahovat prvky podle vyhlášky č. 398/2009 Sb., o obecných technických požadavcích zabezpečujících bezbariérové užívání staveb, ve znění pozdějších předpisů. Varovný pás podél silniční obruby bude proveden v šíři 400 mm s výrazně odlišnou barvou a strukturou od charakteru povrchu od okolí.
- 8) Místo připojení a přilehlé okolí bude upraveno v rozsahu a způsobem (úprava zeleně, případně i terénu) zajišťujícím dodržení rozhledových poměrů (rozhledový trojúhelník dle vyhlášky č.104/1997 Sb., ČSN 73 6101, ČSN 73 6102, příp. i ČSN 73 6110) na sjezdu. Zeleně bude žadatelem průběžně upravována, a to po celou dobu zřízení sjezdu.
- 9) Pokud není v tomto rozhodnutí uvedeno jinak, bude sjezd proveden dle předložené projektové dokumentace (vypracoval firmou MDS Projekt s.r.o.) a tak, aby svým celkovým provedením odpovídal ČSN 73 6102 a ČSN 73 6110.
- 10) Podle § 12 odst. 6 vyhlášky číslo 104/1997 Sb., kterou se provádí zákon o pozemních komunikacích, ve znění pozdějších předpisů, se stanovuje, že vlastník sjezdu bude zajišťovat řádnou údržbu celého připojení.
- 11) Během stavby připojení nedojde k omezení ani k ohrožení bezpečnosti a plynulosti silničního provozu. V případě, že při provádění stavby bude nutné omezení provozu, bude místo stavby označeno dopravním značením odsouhlaseným Krajským ředitelstvím policie Pardubického kraje, Územním odborem Chrudim, Dopravním inspektorátem, a stanoveným naším úřadem.
- 12) Při stavbě sjezdu je zakázáno skladovat jakýkoliv materiál na vozovce nebo jinak omezovat silniční dopravu. Stavbou nebude docházet k znečištění nebo k poškození

místní komunikace, případné znečištění musí být neprodleně odstraněno, poškození odstraněno a nahlášeno vlastníku komunikace. Po ukončení stavby budou uvedeny do odpovídajícího stavu i stavbou dotčené součásti a příslušenství místní komunikace.

- 13) Toto rozhodnutí nenahrazuje stavební povolení, popř. ohlášení drobné stavby, které by žadatele opravňovalo zahájit jakékoliv práce na sjezdu. Jde jen o podklad pro řízení vedené příslušným stavebním úřadem.
- 14) Platnost tohoto rozhodnutí končí uplynutím lhůty 2 let ode dne nabytí jeho právní moci, pokud v této lhůtě nebude stavba sjezdu zrealizována nebo pokud v této lhůtě nebude vydáno pravomocné stavební povolení na stavbu, jejíž „součástí“ (objektem) je stavba sjezdu.

Odůvodnění:

Městský úřad Chrudim, odbor dopravy na základě žádosti, kterou dne 2.10.2020 podalo město Chrudim, IČO 00270211, Resselovo náměstí 77, Chrudim I, 537 16 Chrudim 1, kterého zastupuje MDS projekt s.r.o., IČO 27487938, Försterova 175, 566 01 Vysoké Mýto-Město a po jejím posouzení, kdy bylo předloženo stanovisko Krajského ředitelství policie Pardubického kraje, Územního odboru Chrudim, Dopravního inspektorátu, povolil úpravu 3 sjezdů na sousední nemovitost z místní komunikace na pozemek st. č. 710/2 a st. č. 714 a pozemek p. č. 2656/6 vše k.ú. Chrudim ve městě Chrudim, ulice Malecká tak, jak je ve výroku rozhodnutí uvedeno.

Pro provedení úprav sjezdů silniční správní úřad stanovil podmínky. Při stanovování podmínek bylo vycházeno ze žádosti, stanoviska Policie ČR DI Chrudim a z předložené dokumentace.

Rozhodnutí je vydáno po předchozím písemném souhlasu Krajského ředitelství policie Pardubického kraje, Územního odboru Chrudim, Dopravního inspektorátu č.j. KRPE-62845-1/ČJ-2019-170306 ze dne 30. 9. 2020.

Silniční správní úřad neshledal důvody, které by bránily vydání povolení, a proto rozhodl, jak je ve výroku uvedeno.

Poučení:

Proti tomuto rozhodnutí lze ve smyslu ustanovení zákona č. 500/2004 Sb., správní řád, ve znění pozdějších předpisů (dále jen „správní řád“) podat odvolání do patnácti dnů ode dne jeho oznámení, a to k odboru dopravy a silničního hospodářství Krajského úřadu Pardubického kraje, ul. Komenského čp. 125, Pardubice, prostřednictvím odboru dopravy Městského úřadu Chrudim. Včas podané a přípustné odvolání má odkladný účinek.

Odvolání musí být podáno v souladu s ustanovením § 82 správního řádu.

Pokud Vám nebylo předmětné rozhodnutí doručeno poštovním doručovatelem přímo do vlastních rukou, ale ve smyslu § 24 odst. 1 správního řádu bylo uloženo na poště, potom se za den doručení považuje desátý den od tohoto uložení, nikoli až následné faktické převzetí rozhodnutí po uplynutí této desetidenní lhůty. V tomto případě se lhůta pro případné podání odvolání nepočítá od faktického převzetí předmětného rozhodnutí účastníkem řízení, ale už od jedenáctého dne od uložení písemnosti na poště.

Dokument, který byl dodán do datové schránky, je doručen okamžikem, kdy se do datové schránky přihlásí osoba, která má s ohledem na rozsah svého oprávnění přístup k

dodanému dokumentu. Nepřihlásí-li se do datové schránky taková osoba ve lhůtě 10 dnů ode dne, kdy byl dokument dodán do datové schránky, považuje se tento dokument za doručený posledním dnem této lhůty. V tomto případě se lhůta pro případné podání odvolání nepočítá od faktického převzetí předmětného rozhodnutí účastníkem řízení, ale už od jedenáctého dne uložení dokumentu v datové schránce.

Otisk úředního razítka

Ing. Martin Klimek v. r.
Oprávněná úřední osoba

Za vydané rozhodnutí nebyl dle zákona č. 634/2004 Sb., o správních poplatcích, ve znění pozdějších předpisů, stanoven správní poplatek.

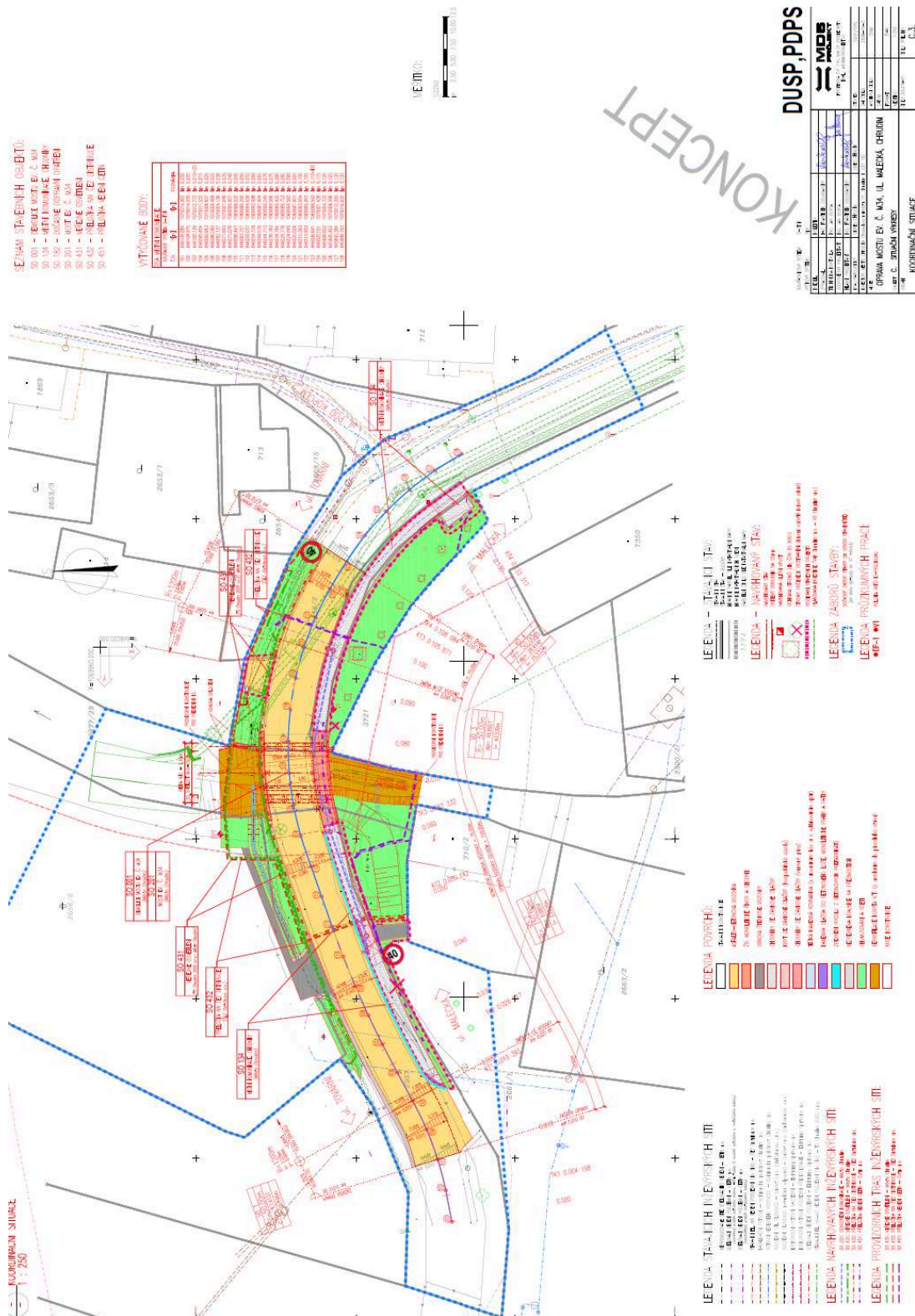
Rozdělovník:

Účastníci:

MDS projekt s.r.o., IDDS: kvrkudw

Dotčené správní úřady:

Krajské ředitelství policie Pardubického kraje, Územní odbor Chrudim, Dopravní inspektorát,
IDDS: ndihp32





KRAJSKÝ ÚŘAD
Pardubického kraje
odbor životního prostředí a zemědělství



KUPAX00UYR2L

Č. j.: 54468/2020/OŽPZ

Vyřizuje: Mgr. R. Žaloudková

Telefon: 466 026 516

V Pardubicích 29. 7. 2020

MDS projekt s.r.o. (DS)

Záměr: „Oprava mostu M34 v ul. Malecká“
- stanovisko dle § 45i zákona č. 114/1992 Sb.

Krajskému úřadu Pardubického kraje (dále též OOP) byla dne 21. 7. 2020 doručena žádost o vydání stanoviska dle ustanovení § 45i odst. 1 zákona č. 114/1992 Sb., o ochraně přírody a krajiny, ve znění pozdějších předpisů (dále jen zákon), k záměru „**Oprava mostu M34 v ul. Malecká**“.

V předmětné věci vydává OOP jako orgán příslušný dle ustanovení § 77a odst. 4 písm. n) zákona toto stanovisko:

Předložený záměr **nemůže mít významný vliv** na vymezené ptačí oblasti ani na evropsky významné lokality.

Odůvodnění:

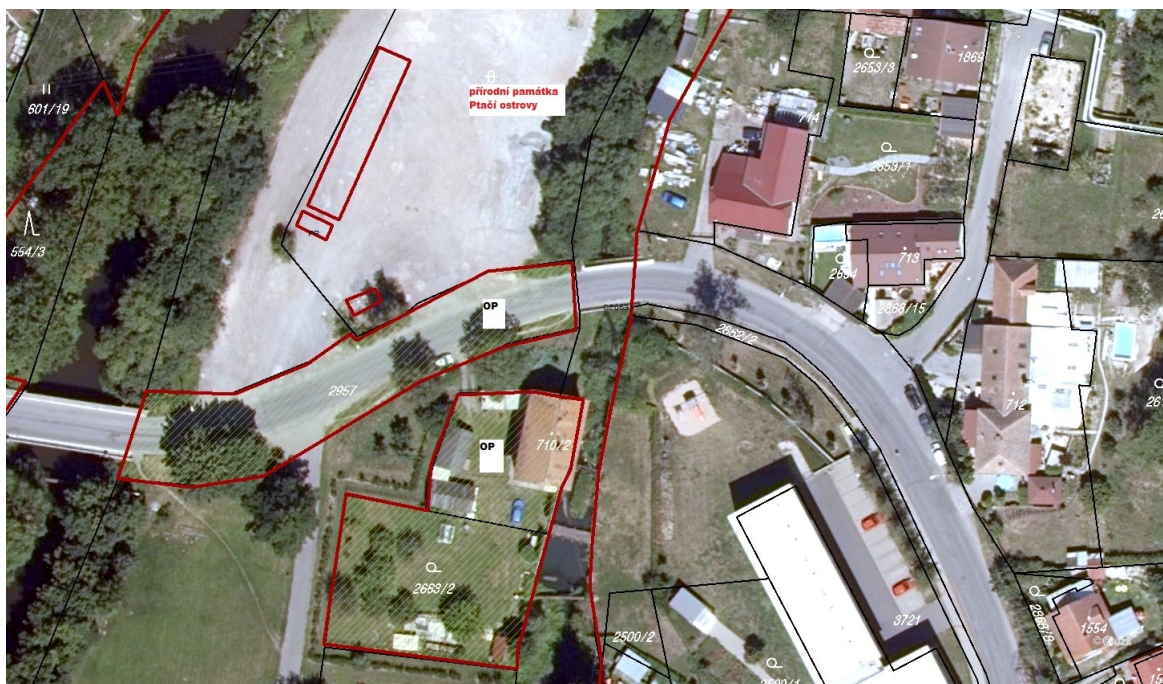
Projekt řeší opravu mostu v ulici Malecká, přičemž stávající most bude kompletně odstraněn a nahrazen novým objektem, upravuje se přitom i návazná komunikace a zřizují se nové chodníky.

Nejbližší (cca 1,8 km) evropsky významná lokalita je lokalita Dolní Chrudimka (předmětem ochrany je zde vážka klínatka rohatá a její biotop a nížinné až horské vodní toky s vegetací svazů *Ranunculion fluitantis* a *Callitricho-Batrachion*.) a nejbližší (cca 12 km) ptačí oblast je Komárov (předmětem ochrany jsou zde zimující populace motáka pilicha a kalouse pustovky a jejich biotop). Vzhledem k charakteru záměru považuje OOP uvedené vzdálenosti za dostatečné pro to, aby mohl být vyloučen významný vliv záměru na evropsky významné lokality a ptačí oblasti, u nichž je věcně a místně příslušným orgánem ochrany přírody.

OOP posoudil záměr, jeho umístění a rozsah a dospěl k závěru, že výše uvedený záměr nemůže mít významný vliv na vymezené ptačí oblasti ani evropsky významné lokality ve své působnosti, jak ve svém stanovisku uvádí.

Toto stanovisko nenahrazuje stanoviska, vyjádření či rozhodnutí, vydávaná podle ustanovení jiných paragrafů zákona č. 114/1992 Sb., o ochraně přírody a krajiny, nebo jiných zákonů.

Vzhledem k existenci přírodní památky Ptačí ostrovy a jejího vyhlášeného ochranného pásma v dosahu stavby je třeba vyžádat si příslušná povolení a závazná stanoviska rovněž u OOP.



Situace PP Ptačí ostrovy a jejího ochranného pásma

Otisk úředního razítka

Ing. Martin Vlasák
vedoucí odboru
v zastoupení **RNDr. Vladimír Vrána**



Krajský úřad
Pardubického kraje
odbor životního prostředí a zemědělství



KUPAX00V723L

Naše značka: KrÚ/61922/2020/Ža

Spis: SpKrÚ/59989/2020/OŽPZ

Vyřizuje: Mgr. R. Žaloudková

Telefon: 466 026 516

Dle rozdělovníku

V Pardubicích 26. 8. 2020

ZÁVAZNÉ STANOVISKO

Krajský úřad Pardubického kraje jako orgán ochrany přírody (dále jen OOP), příslušný dle § 77a odst. 4 písm. d) a j) zákona č. 114/1992 Sb., o ochraně přírody a krajiny, v platném znění (dále jen zákon), v souladu s ustanovením § 149 odst. 1 zákona č. 500/2004 Sb., správní řád, ve znění pozdějších předpisů, a v návaznosti na ustanovení § 90 odst. 1 zákona vydává

souhlas

dle § 37 odst. 2 zákona (ke stavební činnosti v ochranném pásmu přírodní památky Ptačí ostrovy). **Souhlas je vydán k záměru stavby pro účely společného územního a stavebního řízení: „Oprava mostu M34 v ul. Malecká, Chrudim“** dle projektové dokumentace, předložené v žádosti MDS Projekt s. r. o., adresa: Försterova č. p. 175, 566 01 Vysoké Mýto (IČ: 274 87 938), ze dne 13. 8. 2020, a to **na pozemcích č. 2661/1, č. 2877/29 a 2656/6 v k. ú. Chrudim ve vyhlášeném ochranném pásmu přírodní památky** (dále jen PP) **Ptačí ostrovy,**

a

souhlas

dle § 44 odst. 3 zákona k činnostem uvedeným v bližších ochranných podmínkách (nepoškožovat porosty, nerušit živočichy v jejich přirozeném vývoji) **přírodní Ptačí ostrovy, v rámci výše uvedené akce na pozemku č. 2957 v k. ú. Chrudim.**

Investorem stavby je město Chrudim, Resselovo náměstí 77, 537 16 Chrudim (IČ: 00270211), žadatelem je základě plné moci: MDS Projekt s.r.o., Försterova 175, 566 01 Vysoké Mýto (IČ: 274 87 938).

Nedílnou součástí výše uvedených souhlasů orgánu ochrany přírody jsou **následující podmínky:**

- 1) Celkově musí být respektovány ochranné podmínky PP Ptačí ostrovy, dle nichž nelze měnit nebo poškožovat PP.
- 2) Po celou dobu stavby, při případné realizaci v hnízdním období roku, musí být minimalizovány jakékoli zásahy do okolních biotopů.
- 3) Další pozemky (součásti PP), jichž se vlastní stavba netýká, nesmí být dotčeny, a to ani dočasným deponováním materiálů apod.
- 4) Počátek a ukončení stavby musí být písemně oznámen OOP, a to v 10 denním předstihu, OOP musí být zván na případné kontrolní dny.
- 5) Platnost tohoto závazného stanoviska je dána ukončením realizace stavby, nejdéle je však platnost stanovena **do 31. 12. 2022.**

Nedodržení podmínek tohoto závazného stanoviska bude kvalifikováno jako protiprávní jednání.

Odůvodnění:

OOP jako příslušný orgán ochrany přírody dle § 77a odst. 4 písm. d) zákona vydává souhlasy k činnostem (ke stavební činnosti, terénním a vodohospodářským úpravám, změ-

nám kultury pozemku atp.) v ochranných pásmech přírodních památek (dle § 37 odst. 2 zákona). OOP dále dle § 77a odst. 4 písm. j) vydává souhlasy k činnostem stanoveným v bližších ochranných podmínkách přírodních památek.

Krajskému úřadu Pardubického kraje, orgánu ochrany přírody, byla doručena žádost o souhlasy k projektové dokumentaci pro společného územní a stavební řízení ve věci rekonstrukce mostu M34 v ul. Malecká. Jedná se o kompletní rekonstrukci stávajícího mostního objektu M34 s tím, že stávající most bude kompletně odstraněn a bude nahrazen zcela novým mostním objektem ve stejné poloze. V rámci akce je řešena i problematika úpravy a obnovy převáděné místní komunikace na obou předmostích v nezbytně nutném rozsahu vč. zřízení nových chodníků. Rekonstrukce mostu vyžaduje provedení přeložek a zajištění stávajících inženýrských sítí. Obnovou mostní konstrukce a komunikace na předmostích dojde ke vzniku nových záborů pozemků v okolí stavby. Velikost nového mostního otvoru je navržena s ohledem na místní prostorové podmínky. Hydrotechnická data byla poskytnuta správcem vodního toku a povodí. Realizace stavby se předpokládá v jedné stavební sezoně. Odhadovaná doba výstavby mostu je 5-6 měsíců. Zahájení stavebních prací se uvažuje v ideálním stavu v průběhu stavební sezóny roku 2021, popř. 2022.

Oprava mostu dotýká pozemky č. 2661/1, č. 2877/29 a č. 2656/6 v k. ú. Chrudim (vyhlášené ochranné pásmo PP) a pozemek č. 2957 v k. ú. Chrudim, který je přímo součástí PP Ptačí ostrovy.

Předmětem ochrany PP Ptačí ostrovy, vyhlášené nařízením Okresního úřadu Chrudim č. 1/1997 ze dne 4. 7. 1997, je říční tok řeky Chrudimky s přilehlými náhony, lemovaný zbytky lužních porostů, břehovými a suťovými porosty na svažitéch pozemcích. Předmětem ochrany jsou dále významná hnízdiště chráněných druhů ptactva, zejména unikátní havraní kolonie, hnízdiště ledňáčka říčního, žlup hajních a dalších druhů ptactva a obojživelníků. Jedním z prioritních cílů v PP je zachování hnízdiště a nocoviště havrana polního (*Corvus frugilegus*). Dalšími cíli jsou zachování a podpora hnízdišť dalších ohrožených druhů ptáků, zachování zbytků tvrdých luhů s pestrým bylinným patrem (především v jarním aspektu), nenarušování suťových lesů a pěnovcových pramenišť s inkrustacemi. Ochranné pásmo PP bylo vymezeno k ochraně PP Ptačí ostrovy před rušivými vlivy z okolí.

V plánu péče (nově nyní projednáván návrh plánu péče pro období 2020 až 2029), který je odborným koncepčním dokumentem pro péči o PP a o její ochranné pásmo (dle § 38 zákona), není uvedeno omezení, které by zamýšlenému záměru z hlediska dotčení přírodních hodnot bránilo. Záměrem nebudou významně dotčeny zájmy ochrany přírody, a to při dodržení podmínek výroku závazného stanoviska. Významné nebo dlouhodobé negativní ovlivnění PP není předpokládáno.

Orgán ochrany přírody kraje je obeznámen se situací na místě a konstatuje, že samotná krátkodobě prováděná stavba nebude mít negativní vliv na území a předměty ochrany PP Ptačí ostrovy za dodržení podmínek uvedených ve výroku závazného stanoviska. Žádost poskytla dostatečné podklady pro posouzení věci, a proto bylo upuštěno od dalšího ústního jednání. Toto závazné stanovisko se stane podkladem pro řízení ve věci dle stavebního zákona.

Poučení:

Proti závaznému stanovisku se nelze samostatně odvolat. Závazné stanovisko se stane součástí rozhodnutí, které bude ve věci vydáno dle zvláštních předpisů (stavební zákon).

Otisk úředního razítka

Ing. Martin Vlasák
vedoucí odboru

Obdrží (DS): MDS Projekt s.r.o., Försterova 175, 566 01 Vysoké Mýto (IČ: 274 87 938)

Na vědomí: město Chrudim - MěÚ Chrudim – OŽP a stavební úřad
město Chrudim jako příslušná obec – na vědomí



Krajský úřad
Pardubického kraje
odbor životního prostředí a zemědělství



KUPAX00V8KPO

Naše značka: KrÚ/62931/2020/Ža

Spis: SpKrÚ/59989/2020/OŽPZ

Vyřizuje: Mgr. R. Žaloudková

Telefon: 466 026 516

Dle rozdělovníku

V Pardubicích 31. 8. 2020

ZÁVAZNÉ STANOVISKO

Krajský úřad Pardubického kraje jako orgán ochrany přírody (dále jen OOP), příslušný dle § 77a odst. 3 zákona č. 114/1992 Sb., o ochraně přírody a krajiny, v platném znění (dále jen zákon), jako dotčený orgán v souladu s § 4 odst. 2 písm. a) zákona č. 183/2006 Sb., o územním plánování a stavebním řádu ve znění pozdějších předpisů (dále jen stavební zákon), v souladu s ustanovením § 149 odst. 1 zákona č. 500/2004 Sb., správní řád, ve znění pozdějších předpisů, **vydává dle § 8 odst. 6 zákona závazné stanovisko a žadateli**

uděluje souhlas

k povolení ke kácení 1 ks dřeviny rostoucí mimo les – břízy bělokoré (obvod dřeviny ve výšce 130 cm nad zemí je 145 cm) **na pozemku č. 2957 v k. ú. Chrudim ve vyhlášeném ochranném pásmu přírodní památky** (dále též PP) **Ptačí ostrovy.**

Souhlas je vydán k záměru stavby pro účely společného územního a stavebního řízení: „Oprava mostu M34 v ul. Malecká, Chrudim“ v návaznosti na projektovou dokumentaci, předloženou v žádosti MDS Projekt s. r. o., adresa: Försterova č. p. 175, 566 01 Vysoké Mýto (IČ: 274 87 938), ze dne 26. 8. 2020.

Investorem stavby je město Chrudim, Resselovo náměstí 77, 537 16 Chrudim (IČ: 00270211), žadatelem je na základě plné moci: MDS Projekt s.r.o., Försterova 175, 566 01 Vysoké Mýto (IČ: 274 87 938).

Toto závazné stanovisko není povolením ke kácení dřevin, ale je vydáno pro účely územního řízení ve věci, které bude vedeno příslušným stavebním úřadem. Jedná se o kácení, které je vynuceno trvalým zábořem stavby (vybudování chodníku a přeložky sítě).

Závazné stanovisko se vydává za následujících podmínek:

- 1) Kácení dřevin je možné provést pouze v případě realizace výše uvedené stavby.
- 2) Doba omezení možného kácení dřevin na dobu vegetačního klidu je v návaznosti na § 5 vyhlášky č. 189/2013 Sb., o ochraně dřevin a povolování jejich kácení, v platném znění (*dále jen vyhláška*), stanovena od 1. 11. do 31. 3. běžného roku.
- 3) Vyklizování a skládkování dřevní hmoty musí být provedeno mimo PP a ochranné pásmo, nejlépe odvozem mimo zájmový prostor.
- 4) Platnost tohoto závazného stanoviska je dána ukončením realizace stavby, nejdéle je však platnost stanovena do 31. 12. 2022.

Není ukládána náhradní výsadba ve smyslu § 9 odst. 1 zákona, z prostorových a organizačních důvodů.

Podmínky tohoto závazného stanoviska se vztahují rovněž na dodavatele prací, kteří musí být o podmínkách kácení dřeviny prokazatelně informováni (např. zápisem do stavebního deníku). Nedodržení podmínek tohoto závazného stanoviska bude kvalifikováno jako protiprávní jednání.

Toto závazné stanovisko nenahrazuje jiné souhlasy a stanoviska.

Odůvodnění:

OOP jako příslušný orgán ochrany přírody dle § 77a odst. 3 zákona zabezpečuje výkon státní správy v ochraně přírody na území ochranných pásem PP v rozsahu působnosti obecních úřadů, pověřených obecních úřadů a obecních úřadů obcí z rozšířenou působností, tzn. mimo jiné vydává povolení ke kácení dřevin dle § 8 zákona, v návaznosti na znění § 4 vyhlášky. Ochranné pásmo PP Ptačí ostrovy je dle § 37 odst. 1 vyhlášené na konkrétních pozemcích.

OOP byla doručena žádost o udělení povolení kácení 1 ks dřeviny – břízy bělokoré (obvod ve výšce 130 cm je 145 cm) na základě projektové dokumentace pro společné územní a stavební řízení ve věci rekonstrukce mostu M34 v ul. Malecká. Jedná se o kompletní rekonstrukci stávajícího mostního objektu M34 s tím, že stávající most bude kompletně odstraněn a bude nahrazen zcela novým mostním objektem ve stejné poloze. V rámci akce je řešena i problematika úpravy a obnovy převáděné místní komunikace na obou předmostích v nezbytně nutném rozsahu vč. zřízení nových chodníků. Zahájení stavebních prací se uvažuje v ideálním stavu v průběhu stavební sezóny roku 2021, popř. 2022. Oprava mostu dotýká pozemky č. 2661/1, č. 2877/29 a č. 2656/6 v k. ú. Chrudim (vyhlášené ochranné pásmo PP) a pozemek č. 2957 v k. ú. Chrudim, který je přímo součástí PP Ptačí ostrovy.

V rámci dané stavby dochází k minimálnímu kácení, prioritou je stávající zeleň ochránit. V rámci akce dojde ke kácení 2 ks stromů, přičemž pouze jeden podléhá nutnosti udělení povolení ke kácení. Na hranici trvalého záboru vlevo za mostem směrem k ulici Tovární se nachází předmětná bříza bělokorá, vzhledem k rozšíření komunikace o novostavbu chodníku a vynucené přeložce vedení společnosti Cetin, a. s., je nezbytné tento strom pokácet.

Předmětem ochrany PP Ptačí ostrovy, vyhlášené nařízením Okresního úřadu Chrudim č. 1/1997 ze dne 4. 7. 1997, je říční tok řeky Chrudimky s přílehlými náhony, lemovaný zbytky lužních porostů, břehovými a suťovými porosty na svažitých pozemcích. Předmětem ochrany jsou dále významná hnízdiště chráněných druhů ptactva, zejména unikátní havraní kolonie, hnízdiště ledňáčka říčního, žlův hajníků a dalších druhů ptactva a obojživelníků. Jedním z prioritních cílů v PP je zachování hnízdiště a nocoviště havrana polního (*Corvus frugilegus*). Dalšími cíli jsou zachování a podpora hnízdišť dalších ohrožených druhů ptáků, zachování zbytků tvrdých luhů s pestrým bylinným patrem (především v jarním aspektu), nenarušování suťových lesů a pěnovcových prameništ s inkrustacemi. Ochranné pásmo PP bylo vymezeno k ochraně PP Ptačí ostrovy před rušivými vlivy z okolí.

Orgán ochrany přírody kraje je obeznámen se situací na místě a konstatuje, že vzhledem k prostorovým možnostem v místě neexistuje jiné uspokojivé řešení, že by bylo možné kácení dřeviny nerealizovat. OOP hodnotil zejména funkční význam dřeviny, funkce estetické jsou zde druhořadé. Z hlediska provedení stavby není možné dřevinu v původním místě zachovat. Ve výroku závazného stanoviska byla stanovena podmínka, do kdy má být zásah proveden, s ohledem na dynamiku vývoje dřevin a celkovou situaci stavby.

Žádost poskytla dostatečné podklady pro posouzení věci, a proto bylo upuštěno od dalšího ústního jednání. Toto závazné stanovisko se stane podkladem pro řízení ve věci dle stavebního zákona.


Poučení:

Proti závaznému stanovisku se nelze samostatně odvolat. Závazné stanovisko se stane součástí rozhodnutí, které bude ve věci vydáno dle zvláštních předpisů (stavební zákon).

Otisk úředního razítka

Ing. Martin Vlasák
vedoucí odboru

Obdrží (DS): MDS Projekt s.r.o., Försterova 175, 566 01 Vysoké Mýto (IČ: 274 87 938)
Na vědomí: město Chrudim - MěÚ Chrudim – OŽP a stavební úřad
město Chrudim jako příslušná obec – na vědomí



KUPAX00UXLFB



Krajský úřad Pardubického kraje

ODSH - oddělení silničního hospodářství a dopravní obslužnosti

Váš dopis zn.:

Ze dne: 21.07.2020

Číslo jednací: KrÚ 54492/2020

Spisová značka:

Vyřizuje: Ing. Nicola Gregorová

Telefon: 466026867

E-mail: nicola.gregorova@pardubickykraj.cz

Mobil:

Fax:

MDS PROJEKT s.r.o.

Datum: 22.07.2020

Vyjádření k projektové dokumentaci – „Oprava mostu M 34 v ul. Malecká, Chrudim“

Krajský úřad Pardubického kraje, odbor dopravy a silničního hospodářství, který je příslušným dopravním úřadem ve smyslu ustanovení § 34 odst. 1 písm. b) zákona č. 111/1994 Sb., o silniční dopravě, ve znění pozdějších předpisů, bere na vědomí projektovou dokumentaci „Oprava mostu M 34 v ul. Malecká, Chrudim“.

K výše uvedené dokumentaci sdělujeme, že:

- uvedenou komunikaci k dopravní obslužnosti nevyužíváme,
- k linkám MHD, které daným úsekem projíždí, se vyjadřuje dopravní úřad, kterým je MěÚ Chrudim.

Vyjádření bylo projednáno s technologem dopravní obslužnosti Pardubického kraje (s paní Krčmářovou).



Otisk úředního razítka

Ing. Ladislav Umbraun
vedoucí odboru dopravy a silničního hospodářství

Hasičský záchranný sbor Pardubického kraje

Územní odbor Chrudim, Topolská 569, 537 01 Chrudim

Č. j.: HSPA-12-153/2020

Chrudim 6. 8. 2020

Počet listů: 1

Příloha (y): 1.sv.

Adresa žadatele o stanovisko: MDS projekt s.r.o., Försterova č.p. 175, 566 01 Vysoké Mýto

Závazné stanovisko dotčeného orgánu na úseku požární ochrany

Vyřizuje za HZS: por. Ing. Martin Nekvapil, tel. 950581154, e-mail: martin.nekvapil@pak.izscr.cz

Název stavby: **Oprava mostu M 34 v ul. Malecká, Chrudim**

Místo stavby: **Chrudim, Malecká, p. č. 2957**

Stavebník : **Město Chrudim**

Předložená dokumentace: ke společnému územnímu řízení a stavebnímu povolení, Ing. František Doubravský, ČKAIT 0701565, 7/2020.

Hasičský záchranný sbor Pardubického kraje (dále jen „HZS Pardubického kraje“) jako věcně a místně příslušný dotčený orgán na úseku požární ochrany dle ustanovení § 7 odst. 4 zákona č. 320/2015 Sb., o Hasičském záchranném sboru České republiky a o změně některých zákonů (zákon o hasičském záchranném sboru), ve znění zákona č. 183/2017 Sb., a dle ustanovení § 26 odst. 2 písm. b) a ustanovení § 31 odst. 1 písm. b) zákona č. 133/1985 Sb., o požární ochraně, ve znění pozdějších předpisů (dále jen „zákon o požární ochraně“), posoudil v rozsahu níže uvedených podkladů výše uvedenou dokumentaci předloženou 24. 7. 2020 a vydává k ní v souladu s ustanovením § 31 odst. 3 zákona o požární ochraně a dále dle ustanovení § 149 odst. 1 zákona č. 500/2004 Sb., správní řád, ve znění pozdějších předpisů

souhlasné závazné stanovisko.

Odůvodnění

HZS Pardubického kraje vycházel při vydání závazného stanoviska z těchto podkladů:

- Požárně bezpečnostní řešení stavby: Ing. František Doubravský, ČKAIT 0701565, 7/2020.

Posouzením předložené projektové dokumentace v rozsahu požárně bezpečnostního řešení dle ustanovení § 46 odst. 1 vyhlášky č. 246/2001 Sb., o stanovení podmínek požární bezpečnosti a výkonu státního požárního dozoru (vyhláška o požární prevenci), ve znění vyhlášky č. 221/2014 Sb., dospěl HZS Pardubického kraje k závěru, že požárně bezpečnostní řešení splňuje obsahové náležitosti dle ustanovení § 41 vyhlášky o požární prevenci. Z obsahu posouzeného požárně bezpečnostního řešení vyplývá, že jsou splněny technické podmínky požární ochrany kladené na danou stavbu vyhláškou č. 23/2008 Sb., o technických podmínkách požární ochrany staveb, ve znění vyhlášky č. 268/2011 Sb.



.....
por. Ing. Martin Nekvapil
komisař, pracoviště prevence, OOB a KŘ
Pardubického kraje, Územní odbor Chrudim

Svazek: Chrudim

Krajská hygienická stanice Pardubického kraje se sídlem v Pardubicích

MDS projekt s.r.o.
Fösterova 175
566 01 Vysoké Mýto

Č.j.KHSPA13900/2020/HOK-CR

V Chrudimi dne 7.8.2020

Vyřizuje: Jiří Petržilka

Závazné stanovisko k projektové dokumentaci pro společné povolení stavby na akci „Oprava mostu ev. č. M34, ul. Malecká, Chrudim“ k.ú. Chrudim

Závazné stanovisko

Na základě žádosti společnosti MDS projekt s.r.o., Fösterova 175, 566 01 Vysoké Mýto, doručené dne 22.7.2020, posoudila Krajská hygienická stanice Pardubického kraje se sídlem v Pardubicích (dále jen „KHS“) jako místně a věcně příslušný dotčený správní úřad podle § 82 odst. 1 a 2 písm. i) ve spojení s § 77 odst. 1 zákona č. 258/2000 Sb., o ochraně veřejného zdraví a o změně některých souvisejících zákonů, ve znění pozdějších předpisů a § 4 odst. 2 písm. a) zákona č. 183/2006 Sb., o územním plánování a stavebním řádu, ve znění pozdějších předpisů (dále jen „stavební zákon“), předloženou žádost. Po zhodnocení souladu předložené žádosti s požadavky předpisů v oblasti ochrany veřejného zdraví vydává KHS v souladu s § 149 odst. 1 zákona č. 500/2004 Sb., správního řádu, ve znění pozdějších předpisů, toto závazné stanovisko:

S projektovou dokumentací pro společné povolení stavby na akci „Oprava mostu ev. č. M34, ul. Malecká, Chrudim“ k.ú. Chrudim se souhlasí.

Odůvodnění: Dne 22.7.2020 byla na KHS předložena projektová dokumentace pro společné povolení stavby na akci „Oprava mostu ev. č. M34, ul. Malecká, Chrudim“ k.ú. Chrudim. Investor Město Chrudim, Resselovo náměstí 77, 537 16 Chrudim. Hlavní projektant MDS projekt s.r.o., Fösterova 175, 566 01 Vysoké Mýto, Ing. František Doubravský, zak.č. 2098-19-3. Jedná se o rekonstrukce stávajícího mostního objektu ev. č. M34, který převádí místní komunikaci přes koryto vodního toku s trvalým průtokem. Stávající mostní objekt je v nevyhovujícím stavebně-technickém stavu s nevyhovujícími hodnotami zatížitelnosti. Dle PD bude výstavbou akce splněn § 30 zákona č. 258/2000 Sb. O ochraně veřejného zdraví a o změně některých souvisejících zákonů ve znění pozdějších předpisů (plnění limitů podle nařízení vlády č. 272/2011 Sb. O ochraně zdraví před nepříznivými účinky hluku a vibrací).

Ing. Jana Kratochvílová
vedoucí oddělení hygieny obecné a komunální

Rozdělovník:
-adresát - ds
-KHS-ÚP Chrudim HOK



Pomáhat a chránit

KRAJSKÉ ŘEDITELSTVÍ POLICIE
PARDUBICKÉHO KRAJE

ÚZEMNÍ ODBOR CHRUDIM

PCR17ETRpo98977151



Dopravní inspektorát

Č.j.: KRPE-54188-1/ČJ-2020-170306

Chrudim 14. srpna 2020

Počet listů: 5

Přílohy:

MDS Projekt s.r.o.

Ing. Jana Vostrčilová

Försterova 175

566 01 Vysoké Mýto

Doručovací adresa: datová schránka (IČ: 274 87 938)

Stanovisko k projektové dokumentaci pro územní řízení a stavební povolení.

Dne 22.07.2020 byla na Policii ČR, Krajské ředitelství Pardubického kraje, Územní odbor Chrudim, Dopravní inspektorát v Chrudimi předložena žádost o stanovisko na akci:

„Oprava mostu M 34 v ul. Malecká, Chrudim“

Jedná se o kompletní rekonstrukci stávajícího mostního objektu přes koryto vodního toku Náhon Chrudimky v intravilánu obce Chrudim, nacházející se v ul. Malecká v Chrudimi, ve směrovém oblouku u domů č.p. 171 a 625. Stavba mostní konstrukce převádí místní komunikaci přes koryto vodního toku Náhon Chrudimky. V rámci projektové dokumentace je řešena rekonstrukce/obnova stávajícího mostního objektu ev. č. M34, který byl a dále bude trvalou stavbou. V rámci této projektové dokumentace budou zřízeny provizorní a dočasné konstrukce pro převedení provizorních tras inženýrských sítí (SO 431, SO 432, SO 451) přes koryto v.t. Náhon Chrudimky.

Na základě poslední hlavní mostní prohlídky mostního objektu bylo konstatováno, že stavebně-technický stav a zatížitelnost stávajícího mostního objektu je nevyhovující. V současné době je již most ve stavu, kdy není hospodárné daný objekt opravovat. Z daného důvodu bylo investorem rozhodnuto o provedení kompletní demolice mostního objektu a o výstavbě zcela nové konstrukce mostu.

Přemostění opěry č.1: V rámci tohoto stavebního objektu bude provedena výstavba nového chodníku š. 2,00m a bude provedena obnova stávajících hospodářských sjezdů. Nový chodník bude proveden s krytem z betonové zámkové dlažby barvy šedé. Odrazná hrana chodníku bude tvořena betonovými silničními obrubníky s nášlapem +0,12m. V místech napojení na mostní chodník bude proveden plynulý přechod z nášlapu +0,15m (na mostě) na +0,12m (na přemostích) plynule ve sklonu max. 1:12. Na vnější straně chodníku bude vytvořena

Všehrdovo náměstí 46
537 20 Chrudim

www.policie.cz

Tel.: +420 974 572 250
Fax: +420 974 572 258
E-mail: cr.di@pcr.cz

vodidí linie z vyvýšených betonových záhonových obrubníků s nášlapem +0,06m. Vpravo před mostem se nachází stávající hospodářský sjezd (přístup) k nemovitosti č.p. 171. V místě hospodářského sjezdu bude provedeno plynulé snížení povrchu chodníku ve sklonu max. 1:12. V místě hospodářského sjezdu budou silniční obruby sníženy na hodnotu nášlapu +20mm.

Přemostění opěry č.2: Na přemostění opěry č. 2 se dle PD nenachází žádný chodník. Další uvedené kroky budou provedeny obdobně jako u výše uvedeného přemostění č.1. Vlevo za mostem se nachází hospodářský sjezd (přístup) k nemovitosti č.p. 625. V místě hospodářského sjezdu bude postupováno obdobně jako u hospodářského sjezdu, který je součástí přemostění opěry č. 1.

Policie České republiky, Krajské ředitelství Pardubického kraje, Územní odbor Chrudim, Dopravní inspektorát, jako orgán státní správy ve věcech bezpečnosti a plynulosti provozu na pozemních komunikacích ve smyslu ust. § 2 zákona č. 273/2008 Sb., o Policii České republiky; ve smyslu ust. § 1 zákona č. 12/1997 Sb., o bezpečnosti a plynulosti silničního provozu, ve znění pozdějších předpisů, s odkazem na ustanovení § 124 odst. 9 písm. e) zákona č. 361/2000 Sb., o provozu na pozemních komunikacích a o změnách některých zákonů, v platném znění a ve věci pozemních komunikací ve smyslu ust. § 16 odst. 2 zákona č. 13/1997 Sb., o pozemních komunikacích, ve znění pozdějších předpisů vydává k projektové dokumentaci následující stanovisko:

- k uvedené stavbě nemáme námitek za dodržení níže uvedeného:
- komunikace sil. MK – Malecká, bude po rekonstrukci odpovídat ČSN 73 6101 a mostní objekt bude i po rekonstrukci odpovídat ČSN 73 6201,
- rekonstrukcí mostu nesmí dojít k narušení rozhledových poměrů na řešených hospodářských sjezdech domů č.p. 171 a 625, případně křižovatkách, dle ČSN 73 6110,
- danou rekonstrukcí nesmí být narušeny rozhledové poměry pro MK ul. Malecká, (zajištění rozhledu zejména ve směrovém oblouku dle ČSN 73 6101),
- při rekonstrukci mostního objektu upozorňujeme na nutnost věnovat zvýšenou pozornost plynulému a pozvolnému navázání krajnic komunikace na mostní objekt,
- použité mostní zábradlí musí odpovídat příslušným technickým podmínkám - TP 186 (např. výška horního povrchu mostního (ochranného) zábradlí nad pochůzným nebo pojízdným povrchem musí být nejméně 1,10 m, výplň svislé nebo šikmé výplňové pruty s omezenou mezerou aj.),
- jelikož součástí stavby má být také chodník po jedné straně, který je součástí přemostění opěry č.1 a je šířky 2,00 m, upozorňujeme, že šířka průchozího prostoru se stanoví dle ČSN 73 6110 v závislosti na výhledové intenzitě provozu chodců nebo cyklistů, přičemž se má přihlídnout i k šířce průchozího prostoru na přilehlém úseku komunikace. V ČSN 73 6110 je dále uvedeno, že pruh pro chodce se odděluje od hlavního dopravního prostoru bezpečnostním odstupem 0,50 m, případně 0,25 m a kdy chodník nemá klesnout pod 1,5 m a dále vyhl.č. 398/2009 Sb. uvádí, že komunikace pro chodce musí mít celkovou šířku nejméně 1,5 m (zúžení chodníku na 90 cm je možné v případě technického vybavení). Pro chodník je nutné také zajistit potřebné podélné a příčné sklony a musí mít zvýšenou obrubu dle ČSN 73 6110. Uvedeným textem v technické zprávě mostu, že **chodník** bude sloužit především pro obsluhu vodního díla se nelze zříct povinností o splnění podmínek pro zřízení chodníků dle výše uvedených norem. Pokud má být v tomto místě chodník, dle přiložené PD tedy nesplňuje příslušné požadavky,
- k uvažovanému chodníku pouze uvádíme, aby tento měl návaznost na další chodníkové plochy, začínající u domu č.p. 613, směr ul. Topolská,

- stavbou smí být dotčeny pouze stávající připojení sousedních nemovitostí (**stávající sjezdy**) a stávající připojení veřejně přístupných ÚK. Tyto stávající sjezdy a připojení veřejných ÚK požadujeme upravit v stávajících šířkách. V případě dojde-li k úpravě těchto stávajících připojení (a to zejména k šířkovým úpravám) nebo dojde-li stavbou k vybudování nových připojení sousedních nemovitostí či připojení veřejných ÚK, je nutné postupovat dle § 10 zákona č. 13/1997 Sb.,
- **co se týče prvků pro bezbariérové užívání stavby** (varovné pásy v místech sjezdů, ukončení chodníků, místa pro usnadnění přejítí komunikace) **je nutné, aby tyto prvky odpovídaly vyhl. č. 398/2009 Sb.** (zejména nutno zajistit u varovných a signálních pásů kontrast od okolního povrchu a reliéfní povrch a dále nutno zajistit u těchto prvků jejich potřebný rozměr aj.),
- požadujeme, aby pro daný projekt – stavbu byly dodrženy příslušné normy, technické podmínky a další související předpisy (ČSN 73 6101, ČSN 73 6201, ČSN 73 6110 aj.),
- prováděním stavby nedojde k ohrožení provozu na pozemních komunikacích. K jeho případnému omezení může dojít jen v nezbytné míře a na dobu nezbytně nutnou. V případě, pokud si to vyžádá situace, budou práce prováděny pod ochrannou přenosného dopravního značení,
- pronávrh dopravního značení - stanovení místní úpravy provozu na pozemních komunikacích bude nutné následně postupovat dle § 77 zák. č. 361/2000 Sb., o provozu na pozemních komunikacích a o změnách některých zákonů, v platném znění
- před zahájením prací bude nutné na zdejší součást Policie ČR **předložit návrh dopravně inženýrských opatření k zajištění bezpečnosti a plynulosti silničního provozu a požádat o vydání „Stanovisko k umístění přechodné úpravy provozu na pozemních komunikacích“** dle § 77 zákona č. 361/2000 Sb. o provozu na pozemních komunikacích a případně také samostatně požádat o **vydání „Souhlasu se zvláštním užíváním komunikace“** dle § 25 zákona č. 13/1997 Sb. o pozemních komunikacích, nebo případně také o **vydání „Vyjádření k uzavírce PK a vedení objízdné trasy“** dle § 24 odst. 2 písm. d) zákona č. 13/1997 Sb., o pozemních komunikacích,
- toto stanovisko je vyhotoveno k předložené PD, která byla zaslána prostřednictvím datové schránky ve formátu pdf. a je nedílnou součástí žádosti,
- jiné připomínky z hlediska námi chráněných zájmů nemáme.

Platnost tohoto vyjádření je jeden rok od data vydání.

Předložený projekt DIO viz. příloha (plánek Situace DIO):

Rekonstrukce mostního objektu bude realizována při úplné uzavírce místní komunikace v profilu mostního objektu ev. č. M34. Veškerá automobilová doprava bude převedena na samostatnou objízdnou trasu. Objízdná trasa pro automobilovou dopravu bude vyznačena od místa křížení ulice Malecké s ulicí Družstevní dále pak ve směru „centrum“. Objízdná trasa bude vedena od křížení ulic ve směru „centru“ po místních komunikacích (ul. Družstevní) a dále po krajských silnicích II/340 a III/340 25. Opačný směr bude veden analogicky. Délka navrhované objízdné trasy je cca 1,5 km. Po místní komunikaci (ul. Malecká) jsou ve stávajícím stavu vedeny linky městské hromadné autobusové dopravy. Po dobu výstavby bude nutné provedení úprav tras linek MHD a to včetně nutných úprav jízdních řádů.

K projektu navrhované přechodné úpravy silničního provozu má PČR, Krajské ředitelství Pardubického kraje, Územní odbor Chrudim - Dopravní inspektorát následující připomínky(u):

Jelikož nám není známa přesná doba trvání (přesný termín, kdy v PD je uvedená realizace stavby v jedné stavební sezoně, kdy odhadovaná doba výstavby mostu je 5-6 měsíců se zahájením stavby roku 2021 popř. 2022), prací prováděných na PK a tudíž ani termín úplné uzavírky PK nelze z naší strany vydat k výše uvedenému dopravnímu značení nyní vyjádření dle § 77 zákona č. 361/2000 Sb., o provozu na pozemních komunikacích. S ohledem na tuto skutečnost, doporučujeme prověřit možnost, že by se daném úseku vámi navržené uzavírky PK mohlo nacházet případně další omezení provozu na PK, uzavírka PK nebo také vedení objízdné trasy pro jinou akci.

Pro samotnou realizaci stavby bude nutné opětovně předložit zpracované dopravně inženýrské opatření.

V místě samotné uzavírky bude nutné doplnit z obou stran dopravní značení/dopravní zařízení **B 1 + Z2**, které bude za snížené viditelnosti doplněno o výstražná světla oranžové barvy. Případně doplněná o **E 13** „Mimo vozidel stavby“. Objízdná trasa bude řádně označena.

Dále upozorňujeme, že Policie ČR - dopravní inspektorát si vyhrazuje právo změnit nebo doplnit DZ, pokud si to bude vyžadovat veřejný zájem, nebo bezpečnost a plynulost provozu na pozemních komunikacích.

Před zahájením prací, bude nutné na zdejší součást Policie ČR opětovně předložit návrh dopravně inženýrských opatření k zajištění bezpečnosti a plynulosti silničního provozu a požádat o vydání „Stanoviska k umístění přechodné úpravy provozu na pozemních komunikacích“ dle § 77 zákona č. 361/2000 Sb. o provozu na pozemních komunikacích. A dále případně požádat o vydání „Souhlasu se zvláštním užíváním komunikací“ dle § 25 zákona č. 13/1997 Sb. o pozemních komunikacích, bude-li se jednat o zásah do pozemní komunikace – je-li toto rozsahem prací vyžadováno.

A dále požádat o vydání „Vyjádření k uzavírce PK a vedení objízdné trasy“ dle § 24 odst. 2 písm. d) zákona č. 13/1997 Sb., o pozemních komunikacích.

Velikost značek požadujeme základní, provedení značek požadujeme reflexní, dopravní značení bude umístěno v souladu s TP 66 (3. vydání 2015) a bude umístěno na červeno-bíle pruhovaném podpěrném sloupku – červené a bílé pruhy na sloupku budou provedeny z retroreflexní fólie nejméně třídy třídy RA1 a CR1 o šířce 0,10 až 0,20 m. Celková délka barevné úpravy je nejméně 0,45 m.

Toto vyjádření nelze brát jako vyjádření dle § 77 zákona č. 361/2000 Sb., o provozu na pozemních komunikacích.

Vyřizuje: por. Bc. Tomáš Váňa
komisař
tel. 974572258

npor. Mgr. Pavel Dostálek
vedoucí dopravního inspektorátu

v z. npor. Ing. David Veselý
zástupce vedoucího dopravního inspektorátu



Pomáhat a chránit

KRAJSKÉ ŘEDITELSTVÍ POLICIE
PARDUBICKÉHO KRAJE

ÚZEMNÍ ODBOR CHRUDIM

PCR17ETRpo99039555



Dopravní inspektorát

Č.j.: KRPE-62845-1/ČJ-2020-170306

Chrudim 30. září 2020

Počet listů: 2

Přílohy:

MDS PROJEKT s.r.o.

Försterova č.p. 175

566 01 Vysoké Mýto

Doručovací adresa: MDS PROJEKT s.r.o. (IČ: 274 87 938)

Závazné stanovisko k návrhu připojení sousední nemovitosti k silnici nebo k místní komunikaci, o úpravě takového připojení nebo jeho zrušení podle § 10 odst. 4 písm. b) zákona č. 13/1997 Sb., o pozemních komunikacích, ve znění pozdějších předpisů.

Policie České republiky, Krajské ředitelství Pardubického kraje, Územní odbor Chrudim, Dopravní inspektorát v Chrudimi, jako orgán státní správy ve věcech bezpečnosti a plynulosti provozu na pozemních komunikacích ve smyslu ust. § 2 zákona č. 273/2008 Sb., o Policii České republiky; ve smyslu ust. § 1 zákona č. 12/1997 Sb., o bezpečnosti a plynulosti silničního provozu, ve znění pozdějších předpisů, s odkazem na ust. § 124 odst. 11 písm. e) zákona č. 361/2000 Sb., o provozu na pozemních komunikacích a o změnách některých zákonů, v platném znění, vydává na podkladě Vaší žádosti ze dne 24.08.2020, pro věcně a místně příslušný silniční správní úřad toto závazné stanovisko k návrhu připojení sousední nemovitosti k silnici nebo k místní komunikaci, ve smyslu ust. § 10 odst. 4 písm. b) zákona č. 13/1997 Sb., o pozemních komunikacích, ve znění pozdějších předpisů.

Podle předložené dokumentace se jedná o úpravu 3 stávajících hospodářských sjezdů souvisejících s opravou mostu M 34 v ul. Malecká, Chrudim, na které již bylo DI Chrudim vydáno stanovisko vedené pod Č.j.: KRPE-54188-1/ČJ-2020-170306.

Jedná se o úpravu/opravu třech stávajících hospodářských připojení.

Předmostí opěry 1 – zde se vpravo před mostem nachází stávající hospodářský sjezd k nemovitosti č.p. 171. V místě tohoto sjezdu bude provedeno plynulé snížení povrchu chodníku ve sklonku max. 1:12. V místě hospodářského sjezdu budou silniční obruby sníženy na hodnotu nášlapu +20mm. Společně s provedením nových chodníků bude provedena i obnova hospodářského sjezdu. Obnova spočívá v osazení nových silničních obrub do betonového lože a dále pak v provedení obnovy šterkového krytu vozovky hospodářského sjezdu.

Předmostí opěry 2 - Vlevo za mostem se nachází stávající hospodářský sjezd k nemovitosti č.p. 625. V místě hospodářského sjezdu bude provedeno plynulé snížení betonových silničních

Všehrdovo náměstí 46
537 20 Chrudim

www.policie.cz

Tel.: +420 974 572 250
Fax: +420 974 572 258
E-mail: cr.di@pcr.cz

obrub do betonového lože ve sklonu max. 1:12. V místě hospodářského sjezdu budou silniční obruby sníženy na hodnotu nášlapu +20 mm. U hospodářského sjezdu bude provedena i obnova asfaltobetonového krytu vozovky a dále pak i obnova silničních obrub do betonového lože. Na dolním okraji obnoveného hospodářského sjezdu bude osazena nová liniová vpust'. Vpust' bude vyústěna do sousední stávající kanalizační šachty.

K navrženému Policie ČR, Krajské ředitelství Pardubického kraje Územní odbor Chrudim, Dopravní inspektorát v Chrudimi vydává toto závazné stanovisko:

Na podkladě skutečností uvedených ve Vaší žádosti **souhlasíme s úpravou stávajících hospodářských sjezdů**, neboť se jedná o stávající sjezdy a předmětné sjezdy v této dokumentaci budou i po úpravě splňovat skutečnosti požadované podmínkami pro připojování sousedních nemovitostí k silnicím a místním komunikacím uvedené v ust. § 12 Vyhlášky ministerstva dopravy a spojů č. 104/1997 Sb., kterou se provádí zákon o pozemních komunikacích, ve znění pozdějších předpisů; a v tomto ustanovení uvedených technických normách ČSN 73 6101, ČSN 73 6102 a ČSN 736110.

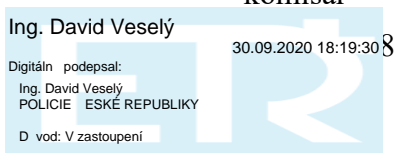
Svoje souhlasné stanovisko podmiňujeme realizací níže uvedených podmínek, které by měly být součástí stavebního povolení a realizační dokumentace stavby:

- **sjezdy budou umístěny dle přiložené dokumentace**, (dle předložené PD se v rozhledových trojúhelnících upravovaných sjezdů nenachází překážky bránící v rozhledu ani zde žádné překážky nebudou umístěny),
- napojení sjezdů je navrženo jako úrovněvé připojení sousední nemovitosti,
- sjezdy budou v celé své šířce zpevněny, bude zamezeno vytékání srážkové vody na komunikaci a bude zamezeno jejímu znečištění. Zpevnění sjezdů bude provedeno se snadno čistitelným vozovkovým krytem (§ 12 odst. 3 vyhl. č. 104/1997 Sb.).
- pokud si to vyžádají rozhledové poměry je zapotřebí upravit okolí napojení (zelen, terén, oplocení apod.) tak, aby bylo zajištěno jejich bezpečné užívání - zajištění podmínek pro rozhled podle ČSN 73 6102, ČSN 73 6110 a dále vyhl. č. 104/1997 Sb., **rozhledová pole je nutné stále udržovat**,
- max. šířku sjezdů požadujeme do 6 m, pokud je součástí sjezdů propustek, bude zatrubněn průměrem dle ČSN 73 6110 a budou na něm provedena šikmá čela. Šikmá čela propustku požadujeme provést v souladu s ČSN 73 6101 - tzn. **v poměru 1:2** (případně 1:1,5).
- toto závazné stanovisko je vyhotoveno k předložené PD, která byla zaslána prostřednictvím e-podatelny ve formátu pdf. a je nedílnou součástí žádosti,
- jiné připomínky z hlediska námi chráněných zájmů nemáme.

Naše souhlasné stanovisko neopravňuje k realizaci Vámi požadované úpravy napojení, ale slouží pouze jako podklad pro následné vydání povolení v dané věci příslušným silničním správním úřadem. Naše stanovisko lze následně užít u příslušného stavebního úřadu pro stavební realizaci věci samé, pokud je toto stavebním zákonem vyžadováno.

Vyřizuje: por. Bc. Tomáš Váňa

komisař



v z. npor. Ing. David Veselý

37 ástupce vedoucího dopravního inspektorátu

Oddělení majetkové správy Chrudim

MDS PROJEKT s.r.o.

Ing. Jana Vostrčilová

Försterova č.p.175

566 01 Vysoké Mýto

Váš dopis
zn./ze dne: 23.7.2020

V Chrudimi dne: 4.8.2020

Naše značka: SÚS Pk/10443/2020

Vyřizuje: Ing. Chocholouš

Věc: Vyjádření k akci „Oprava mostu M34 v ul.Malecká, Chrudim“

Pardubický kraj je vlastníkem silnic II. a III. třídy na území Pardubického kraje a zároveň je i vlastníkem silničních pozemků pod těmito dopravními stavbami. Správa a údržba silnic Pardubického kraje je zřízena Pardubickým krajem a na základě zřizovací listiny ve vymezeném rozsahu vykonává správu tohoto majetku.

Správa a údržba silnic Pardubického kraje, majetkové oddělení Chrudim **souhlasí** s objízdnou trasou vedoucí po komunikacích v naší správě v rámci opravy mostu M34 v ul.Malecká v Chrudimi. Objízdná trasa vede po II/340 – III/340 25.

S pozdravem



Ing. Dušan Chocholouš
vedoucí MS Chrudim



Správa a údržba silnic
Pardubického kraje
Doubravice 98
533 03 Pardubice
IČ: 00085031
DIČ: CZ00085031

22

TELEFON 495 088 111
E-MAIL labe@pla.cz
IČO 70890005
DIČ CZ70890005
IDDS dbyt8g2
Obchodní rejstřík vedený u KS v Hradci Králové,
oddíl A, vložka 9473

MDS projekt s.r.o.
Försterova 175
566 01 Vysoké Mýto

VÁŠ DOPIS Č.J. / ZE DNE

ČÍSLO JEDNACÍ
PLa/2020/032465

VYŘIZUJE/LINKA
Petra Kacálková/671

HRADEC KRÁLOVÉ
22.9.2020

Oprava mostu M 34 v ul. Malecká, Chrudim

Dne 22.7.2020 jsme obdrželi Vaši žádost o stanovisko k dokumentaci pro společné územní a stavební řízení na výše uvedenou akci. Podle předložené dokumentace se jedná o rekonstrukci stávajícího mostního objektu ev. č. M34, který převádí místní komunikaci přes koryto vodní toku s trvalým průtokem (Náhon Chrudimky, IDVT 10173611).

Stávající mostní objekt je v nevyhovujícím stavebně-technickém stavu s nevyhovujícími hodnotami zatížitelností. Na jednání bylo investorem rozhodnuto o provedení kompletní rekonstrukce stávajícího mostního objektu ev. č. M34 s tím, že stávající most bude kompletně odstraněn a bude nahrazen zcela novým mostním objektem ve stávající poloze. V rámci akce je řešena i problematika úpravy a obnovy převáděné místní komunikace na obou předmostních v nezbytně nutném rozsahu vč. zřízení nových chodníků ve stanoveném rozsahu. Rekonstrukce mostu vyžaduje provedení přeložek a zajištění stávajících inženýrských sítí.

Velikost nového mostního otvoru je navržena s ohledem na místní prostorové podmínky. Dle ustanovení ČSN 73 6201 pro návrhovou kategorii 3 lze odvodit „Návrhový průtok - NP“ a „Kontrolní návrhový průtok - KNP“. NP je stanoven hodnotou $NP = Q_{50}$, kontrolní návrhový průtok je stanoven jako $KNP = Q_{100}$. Dle požadavků ČSN 73 6201 je pro návrhovou kategorii 3 stanovena minimální volná výška 0,50 m nad hladinou NP resp. je doporučeno dodržení i hladiny výšky 0,50 m nad hladinou KNP. Hladina NP v korytě vodního toku je při Q_{50} v profilu mostního objektu na kótě 244,97 m n.m. resp. hladina KNP v korytě vodního toku je při Q_{100} v profilu mostního objektu na kótě 245,25 m n.m. Vzhledem k místním prostorovým podmínkám je nejnižší část podhledu nové vodorovné nosné konstrukce navržena na kótě 244,50 m n.m.

Navržené řešení koncepce mostního objektu bylo s námi konzultováno a dne 9.1.2020 odsouhlaseno. Průtočná plocha stávajícího mostního otvoru byla 7,04 m². Nově navrhovaný mostní otvor bude mít plochu 12,09 m².

Stavba se nachází ve vodním útvaru HSL_1010 - Chrudimka od toku Okrouhlický potok po tok Novohradka, na souřadnicích (S-JTSK) Y: 646039, X: 1069989.

K navrhovanému záměru vydáváme následující **stanovisko správce povodí**:

- a) **Z hlediska zájmů daných platným Národním plánem povodí Labe a Plánem dílčího povodí Horního a středního Labe (ustanovení § 24 až 26 vodního zákona)** je uvedený záměr možný, protože lze předpokládat, že záměrem nedojde ke zhoršení chemického stavu a ekologického stavu / potenciálu dotčených útvarů povrchových vod a chemického stavu a kvantitativního stavu útvarů podzemních vod, a že nebude znemožněno dosažení jejich dobrého stavu / potenciálu.

Z hlediska zájmů daných Plánem pro zvládání povodňových rizik v povodí Labe je uvedený záměr možný.

Toto hodnocení vychází z posouzení souladu předmětného záměru s výše uvedenými platnými dokumenty.

b) **Z hlediska dalších zájmů sledovaných vodním zákonem a správy vodního toku** souhlasíme s navrženým záměrem za předpokladu splnění následujících podmínek:

- Bude-li v rámci předmětného záměru zacházeno se závadnými látkami ve větším rozsahu nebo bude-li zacházení s nimi spojeno se zvýšeným nebezpečím pro povrchové nebo podzemní vody (limitní množství závadných látek stanoveno v §2 písm. b) nebo c) vyhlášky č. 450/2005 Sb.), požadujeme předložit havarijný plán k vyjádření před jeho schválením vodoprávním úřadem. Kontaktní osobou pro vydání odborného stanoviska je za náš podnik Ing. Petra Štulcová (495088708, stulcovap@pla.cz).
- Pro stavbu mostu bude nutné vypracovat povodňový plán. Povodňový plán bude předložen vodohospodářskému dispečinku k vydání odborného stanoviska. Kontaktní osobou pro vydání odborného stanoviska je za náš podnik Ing. Pavel Jansa (495088708, jansap@pla.cz).

c) **Z hlediska majetkoprávních vztahů** sdělujeme, že se navržený záměr dotýká majetku státu (ppč. 2877/29 v k.ú. Chrudim), k němuž vykonává právo vlastníka Povodí Labe, státní podnik, a z tohoto důvodu bude účastníkem případných správních řízení, vedených k tomuto záměru podle vodního nebo stavebního zákona. Podmínkou pro udělení souhlasu vlastníka pozemku se stavebním záměrem, v souladu s ustanovením §184a zákona č. 183/2006 Sb., o územním plánování a stavebním řádu, ve znění pozdějších předpisů, je majetkoprávní vypořádání záměrem (stavbou, činností) dotčeného majetku státu.

Ve věci uzavření příslušných smluvních vztahů se formou žádosti (s uvedením čísla jednacího tohoto stanoviska) obraťte na Povodí Labe, státní podnik – Závod Pardubice (Cihelna 135, Ing. Anna Chmielová ☎ 466 868 238, ChmielovaA@pla.cz), přičemž Vaše žádost musí být doplněna o následující doklady:

- identifikační údaje smluvní strany, případně zplnomocnění pro zastupující osobu,
- kontaktní údaje žadatele,
- katastrální situační výkres z projektové dokumentace se zákresem trvalého a dočasného záboru pozemku, včetně vyčíslení těchto záborů,
- geometrický plán pro vymezení rozsahu věcného břemene k části pozemku (min. 2x originál), včetně vyčíslení plochy věcného břemene.

Podmínky udělení souhlasu vlastníka pozemků se stavebními záměry cizích stavebníků realizovaných na určeném majetku (pozemcích nebo stavbách) Povodí Labe, státní podnik (dle §184a stavebního zákona) v návaznosti na nezbytné majetkoprávní vypořádání jsou popsány na stránkách www.pla.cz, záložka Často kladené dotazy – informace pro žadatele.

Upozorňujeme Vás na skutečnost, že Povodí Labe, státní podnik nenese odpovědnost za případné škody vzniklé průchodem velkých vod.

V dalších vodoprávních a jiných správních řízeních nebo jednáních vedených ve věci, ke které bylo vydáno toto stanovisko, bude Povodí Labe, státní podnik zastupovat jeho organizační složka Povodí Labe, státní podnik, závod Pardubice. Místem pro doručování důležitých písemností, zejména rozhodnutí, zůstává Povodí Labe, státní podnik, Víta Nejedlyho 951, 500 03 Hradec Králové.

Toto stanovisko, které je podkladem pro vydání rozhodnutí nebo jiného opatření vodoprávního nebo jiného správního úřadu, nebo samosprávného orgánu, platí 2 roky od data jeho vydání, pokud v této době nebylo využito pro vydání platného rozhodnutí nebo jiného opatření správními nebo samosprávnými orgány.

Mgr. Petr Ferbar
vedoucí odboru
péče o vodní zdroje

Na vědomí
PL – Z2 Pardubice, PS Pardubice

TELEFON 495 088 111
E-MAIL labe@pla.cz
IČO 70890005
DIČ CZ70890005
IDDS dbyt8g2
Obchodní rejstřík vedený u KS v Hradci Králové,
oddíl A, vložka 9473

MDS PROJEKT s. r. o.
Ing. Jana Vostrčilová
Försterova 175
566 01 VYSOKÉ MÝTO

VÁŠ DOPIS Č.J. / ZE DNE
E-mail ze dne 23.9.2020

ČÍSLO JEDNACÍ
PLa/Ja/2020/042460

VYŘIZUJE/LINKA
Ing. Jansa/708
jansap@pla.cz

HRADEC KRÁLOVÉ
30.9.2020

Povodňový plán pro stavbu „Oprava mostu ev. č. M34, Malecká ul., Chrudim“

Na základě Vaší žádosti ze dne 23.9.2020 Vám sdělujeme naše stanovisko k zaslanému povodňovému plánu.

Předmětem stavební akce je kompletní rekonstrukce stávajícího mostního objektu ev. č. M34 v místě křížení místní komunikace s vodním tokem Náhon Chrudimky v intravilánu města Chrudim.

K návrhu povodňového plánu pro výše uvedenou stavbu nemáme z hlediska správce vodního toku Náhon Chrudimky (IDVT 10173611) připomínek.

Zahájení a ukončení stavebních prací požadujeme oznámit na naše Provozní středisko Pardubice. Příslušným úsekovým technikem je p. Jiří Škarka – tel. 466 868 245, 602 122 406 (kontakty doplňte do plánu spojení).

Chceme Vás pouze upozornit na skutečnost, že na str. 5 uváděný hlásný profil kategorie „C“ *Chrudimka – Slatiňany* není automatizován a proto může být poměrně nesnadné získat z tohoto profilu informace o aktuálních vodních stavech. Doporučujeme proto sledovat vodní stavy v profilu *Chrudimka – Svídnice*, které jsou prezentovány na www.chmi.cz i na www.pla.cz.

Ing. Jiří Petr
vedoucí odboru
vodohospodářského dispečinku

Na vědomí

Povodí Labe, státní podnik – závod Pardubice, PS Pardubice

NIPi BEZBARIÉROVÉ PROSTŘEDÍ, o.p.s.

Havlíčková 4481/44, 586 01 Jihlava

IČ 27163059, DIČ CZ27163059, www.nipi.cz, nipi@nipi.cz, banka 2400856296/2010

Zřizovatel obecně prospěšné společnosti: Národní institut pro integraci osob s omezenou schopností pohybu a orientace České republiky, o.s.

MDS projekt Vysoké MýtoVaše žádost ze dne, značka:
23.07.2020Naše značka:
023200025
(25/20/K)Vyřizuje:
Jaroslav Kauradne:
26.07.2020**Věc: Oprava mostu ev. č. M34 ul. Malecká, Chrudim****Stanovisko k projektové dokumentaci pro spojené územní a stavební řízení**

Na Vaše vyžádání jsme posoudili uvedenou stavbu z hlediska Stavebního zákona z. č. 183/2006 Sb., ve znění účinném k 1. 1. 2018., a prováděcích vyhlášek a zejména vyhlášky č. 398/2009 Sb., o obecných technických požadavcích zabezpečujících bezbariérové užívání staveb.

Místo stavby: most ev. č. M34, ul. Malecká, Chrudim

Stavebník: Město Chrudim, Resselovo náměstí 77, 537 16 Chrudim I

Projektant: MDS projekt s.r.o., Försterova 175, 566 01 Vysoké Mýto

Č. zakázky: 2098-19-3

Datum: 07/2020

Předmětem předložené dokumentace je :

"Oprava mostu ev. č. M34 ul. Malecká, Chrudim"

Z hlediska plnění požadavků vyhlášky č. 398/2009 Sb., lze stavbu posuzovat dle ustanovení § 2 odst. 1 písm. a) - pozemní komunikace a veřejné prostranství a současně dle ust. § 2 odst. 1 písm. b) - občanské vybavení v částech určených pro užívání veřejností.

K předložené dokumentaci máme následující stanovisko:

1. Navrhovaná akce řeší problematiku rekonstrukce stávajícího mostního objektu ev. č. M34, který převádí místní komunikaci přes koryto vodní toku s trvalým průtokem (Náhon Chrudimky – vodní linie IDVT: 10173611). Stávající mostní objekt je v nevyhovujícím stavebně-technickém stavu s nevyhovujícími hodnotami zatížitelnosti. Na jednání bylo investorem rozhodnuto o provedení kompletní rekonstrukce stávajícího mostního objektu ev. č. M34 s tím, že stávající most bude kompletně odstraněn a bude nahrazen zcela novým mostním objektem ve stávající poloze. V rámci akce je řešena i problematika úpravy a obnovy převáděné místní komunikace na obou předmostních v nezbytně nutném rozsahu vč. zřízení nových chodníků ve stanoveném rozsahu.
2. Součástí projektové dokumentace akce je i problematika provizorního převedení pěšího provozu přes prostor staveniště po celou dobu výstavby mostního objektu ev. č. M34. Po dobu výstavby mostního objektu ev. č. M34 bude veškerý pěší provoz převeden na provizorní obchozí trasu vedenou zcela mimo prostor staveniště. Provizorní trasa je vedená ve směru „Park Stromovka“ a dále pak přes koryto v.t. Náhod Chrudimky směrem k Červené kapli a dále s napojením na ulici Maleckou. Celá obchozí trasa včetně lávky přes koryto v.t. musí splňovat požadavek na minimální šířku 2,00m. Veškeré plochy, na kterých bude umožněn pohyb chodců, jsou navrženy a řešeny jako bezbariérové ve smyslu vyhlášky 146/08 Sb. Řešení detailů, vybavení a použité prvky bezbariérových úprav budou provedeny dle vyhlášky č. 398/09 Sb.
3. Nová mostní konstrukce a veškeré plochy, na kterých bude umožněn pohyb chodců, jsou řešeny jako bezbariérové ve smyslu vyhlášky 146/08 Sb. Řešení detailů, vybavení a použité prvky bezbariérových úprav budou provedeny dle vyhlášky č. 398/09 Sb.

Závěr: Předložená projektová dokumentace má předpoklady vyhovět bezbariérovému přístupu. Stavební detaily a vybavení bezbariérovými prvky budou při realizaci odpovídat vyhlášce č. 398/2009 Sb., včetně její přílohy a ČSN 73 6110 Projektování místních komunikací (změna z.1 z února 2010).

Proti vydání územního a stavebního povolení nemáme námitek, vlastní realizace bude prověřena při závěrečné kontrolní prohlídce stavby.

Příloha: Předložená projektová dokumentace je uložena v elektronické podobě.

S pozdravem

Jaroslav Kaura, odborný konzultant

Adr. střediska: , Svitavy

731 590 217, jaroslav.kaura@seznam.cz

Činnost je realizována za podpory



MINISTERSTVO
PRO MÍSTNÍ
ROZVOJ ČR

J. Kaura
NIPi BEZBARIÉROVÉ PROSTŘEDÍ, o.p.s.
ODBOR SPRÁVY CELOSTÁTNÍ SÍTĚ
KONZULTAČNÍCH STŘEDISEK
ODBOBNÝ KONZULTANT

-023-



REGIONÁLNÍ
MUZEUM
V CHRUDIMI

Široká ul., č.p. 86
537 01 Chrudim IV
IČO 00370941
DIČ CZ00370941

Tel.: 469 620 330
e-mail: info@muzeumcr.cz
<http://www.muzeumcr.cz>

MDS Projekt, s. r. o.
Försterova 175
566 01 Vysoké Mýto

Vaše č.j.: Naše č.j.: 593/2020 Vyřizuje: Musil, tel. 464620577 Chrudim dne: 3. 8. 2020

Věc: Žádost o vyjádření ke stavbě „Oprava mostu ev .č. M34, ul. Malecká, Chrudim“

Z hlediska archeologické památkové péče nemáme proti realizaci uvedené stavby námítky při dodržení níže uvedených podmínek:

- 1) Plocha stavby se nachází na území s archeologickými nálezy, a proto musí být stavba, protože zasahuje pod úroveň terénu, doprovázena záchranným archeologickým výzkumem (dále ZAV). Archeologické movité a nemovité nálezy jsou chráněny zákonem č. 20/1987 Sb., o státní památkové péči, ve znění pozdějších předpisů, § 127 zák. č. 183/2006 Sb., o územním plánování a stavebním řádu, ve znění pozdějších předpisů a také tzv. Maltskou konvencí /ETS č. 143/. Tyto normy formulují principy péče o společném kulturním dědictví, které je skryté v zemi. Z tohoto důvodu musí výkopové práce provázet ZAV.
- 2) Stavebník ještě během přípravy stavby kontaktuje instituci pověřenou k provádění záchranných archeologických výzkumů na daném území a uzavře s ní dohodu o provedení ZAV.
- 3) Před zahájením zemních prací bude uzavřena dohoda o podmínkách, za jakých bude ZAV v prostoru stavby proveden. V případě, že mezi stavebníkem a oprávněnou institucí nedojde k dohodě, určí podmínky výzkumu krajský úřad.
- 4) Zhotoviteli výzkumu stavebník poskytne dokumentaci k plánované stavbě /v měřítku 1:1000, popř. 1:2880, není-li vzájemnou dohodou určeno jinak/.
- 5) Stavebník /nebo jím pověřený zástupce/ je povinen /přímo či prostřednictvím příslušného obecního úřadu/ neprodleně oznámit jakékoliv náhodné porušení archeologických situací /nálezy zdiva, jímek, apod./, stejně jako nálezy movité povahy /keramické zlomky, kovy, kosti apod./, a to buď zhotoviteli výzkumu, případně Archeologickému ústavu AV ČR v Praze či nejbližšímu



Regionální muzeum v Chrudimi je zřizováno Pardubickým krajem

muzeu. Terénní situace i movité nálezy budou ponechány v místě bez dalších zásahů až do ohledání a provedení dokumentace odborným pracovníkem, nejméně však po dobu 5 pracovních dní po učiněném oznámení.

6) Stavebník předloží archeologem vyhotovený expertní list /popř. závěrečnou zprávu/ jako doklad realizovaného záchranného výzkumu, a to zástupcům státní správy /samosprávy/ při kolaudačním řízení, popřípadě při předání stavby.

S pozdravem

Mgr. Klára Habartová
ředitelka RM v Chrudimi



REGIONÁLNÍ MUZEUM
V CHRUDIMI
ŠIROKÁ č.p. 86, 537 01 CHRUDIM
IČ: 00370941
003

MDS projekt s.r.o.

VÁŠ DOPIS ZNAČKY / ZE DNE

NAŠE ZNAČKA

VYŘIZUJE / LINKA

MÍSTO ODESLÁNÍ / DNE

1110131470

David Plšek / 800 850 860 Pardubice / 13. 8. 2020

Souhlas s umístěním stavby a s prováděním činností v ochranném pásmu elektrického zařízení

Vážený žadateli,

dovolte nám, abychom reagovali na Vaši žádost, ve které nás žádáte o vydání stanoviska k umístění stavby a k provádění souvisejících činností v ochranném pásmu el. zařízení v našem majetku.

Název stavby: **Oprava mostu ev. č. M34, ul. Malecká, Chrudim („dále jen stavba“).**

Související činnosti zasahují do ochranných pásem zařízení:

Typ zařízení: Podzemní vedení NN

Sdělujeme Vám, že udělujeme **souhlas** s umístěním uvedené stavby a s prováděním činností zasahující do ochranného pásma předmětného el. zařízení.

Platnost tohoto souhlasu je vázána na dodržení následujících podmínek:

1. Podmínkou pro zahájení činnosti v ochranném pásmu je platné „Sdělení o existenci energetického zařízení v majetku společnosti ČEZ Distribuce, a. s.“, v daném zájmovém území.

Informace o existenci sítí (o přibližném průběhu tras průběhu sítí a poloze zařízení) společnosti ČEZ Distribuce, a. s. a ČEZ ICT Services, a. s. získáte na webové aplikaci na adrese <https://geoportal.cezdistribuce.cz/geoportal/> která umožňuje získat přístup k datům společností ČEZ Distribuce, a. s., a ČEZ ICT Services, a. s.

2. Podmínkou pro zahájení činnosti v ochranném pásmu je vytyčení podzemních vedení prostřednictvím Zákaznické linky 800 850 860.
3. **Záměr stavby si vyžádá úpravu zařízení distribuční soustavy. Tato úprava zařízení distribuční soustavy bude provedena formou přeložky zařízení distribuční soustavy, v souladu s ust. § 47 zákona č. 458/2000 Sb. Pro zajištění realizace přeložky je potřeba, aby stavebník podal „Žádost o přeložku zařízení distribuční soustavy“, která je k dispozici na webových stránkách www.cezdistribuce.cz (sekce Formuláře, Přeložky zařízení).**

ČEZ Distribuce, a. s.

Korespondenční adresa: Plzeň, Guldenerova 2577/19, PSČ 326 00 | tel.: 800 850 860
e-mail: info@cezdistribuce.cz | www.cezdistribuce.cz | IČ: 24729035, DIČ: CZ24729035
zapsaná v obchodním rejstříku vedeném Krajským soudem v Ústí nad Labem, sp. zn. B 2145
Sídlo společnosti: Děčín, Děčín IV-Podmokly, Teplická 874/8, PSČ 430 02

4. Souběhy a křižovatky s elektrickými vedeními musí být provedeny v souladu s platnými normami a předpisy, zejména s ČSN 33 2000-5-52 a PNE 34 1050 pro kabelová vedení a ČSN 73 6005 o prostorovém uspořádání sítí technického vybavení.
5. Stavbou nesmí dojít k znesnadnění přístupu k zařízení distribuční soustavy. V době výstavby a po jejím dokončení musí být pro pracovníky a vozidla spol. ČEZ Distribuce, a.s., zajištěn přístup k zařízení distribuční soustavy. Umístěním stavby nesmí dojít ke ztížení přístupu pracovníků námi pověřených firem k našemu zařízení.

V ochranném pásmu je podle §46 Ochranná pásma, Zákona č. 458/2000 Sb. (v platném znění) zakázáno provádět činnosti, které by znemožňovaly nebo podstatně znesnadňovaly přístup k zařízení distribuční soustavy (zejména zřizovat oplocení, které by znemožnilo jeho obsluhu).


6. Stavbou (stavební činností) nesmí dojít k narušení stability kabelových skříní (pilířů). Před jistíci skříněmi musí být zajištěn volný manipulační prostor alespoň 1 m. Spodní hrana jistících skříní nebude níže než 0,6 m nad definitivně upraveným terénem.
7. V prostoru komunikací a ostatních zpevněných ploch provede stavebník mechanickou ochranu stávajících podzemních vedení (kabely uložit do kabelových chrániček), při dodržení ČSN 73 6005.
8. Nad trasou podzemních vedení nesmí být realizována skládka materiálu či zeminy.
9. V prostoru ochranného pásma podzemního vedení nesmí dojít k trvalému odtěžení zeminy, popř. k navršení zeminy. V případě změny nivelety terénu požadujeme, aby stavebník zajistil min. krytí kabelových vedení dle ČSN 73 6005.
10. Musí být dodrženy Podmínky pro práce v ochranných pásmech vedení, které jsou přílohou tohoto souhlasu.
11. Jakákoliv poškození nebo mimořádné události, způsobené na elektrickém zařízení stavebníkem, musí být neprodleně oznámeny na poruchovou linku 800 850 860.
12. Tento souhlas se nevztahuje na zařízení ČEZ ICT Services, a.s.

Provozovatel si vyhrazuje právo odvolat souhlas kdykoli, pokud zjistí, že podmínky stanovené v tomto „Souhlasu s umístěním stavby a s prováděním činností v ochranném pásmu elektrického zařízení“ nejsou dodrženy.

Tento souhlas pozbývá platnosti, nebude-li stavba zahájena do 1 roku od udělení souhlasu.

Tento souhlas nenahrazuje vyjádření pro územní řízení, řízení o územním souhlasu, veřejnoprávní smlouvy pro umístění stavby, zjednodušené územní řízení, ohlášení, stavební řízení, společné územní a stavební řízení, veřejnoprávní smlouvu o provedení stavby nebo oznámení stavebního záměru s certifikátem autorizovaného inspektora a k zajištění dodávky elektřiny pro danou stavbu.

S pozdravem



Zdeněk Jirout
Vedoucí oddělení SEM Sítě
ČEZ Distribuce, a. s.

Příloha

Podmínky pro provádění činností v ochranných pásmech

PODMÍNKY PRO PROVÁDĚNÍ ČINNOSTÍ V OCHRANNÝCH PÁSMECH PODZEMNÍCH VEDENÍ

Ochranné pásmo podzemních vedení elektrizační soustavy do 110 kV vč. a vedení řídicí, měřicí a zabezpečovací techniky je stanoveno v § 46 odst. 5 zákona č. 458/2000 Sb., o podmínkách podnikání a o výkonu státní správy v energetických odvětvích a o změně některých zákonů (energetický zákon), ve znění pozdějších předpisů, a činí 1 metr po obou stranách krajního kabelu (energetického nebo pro elektronickou komunikaci) kabelové trasy, nad 110 kV činí 3 metry po obou stranách krajního kabelu.

V ochranném pásmu podzemního vedení je podle § 46 odst. 8 a 10 energetického zákona zakázáno:

- a) zřizovat bez souhlasu vlastníka těchto zařízení stavby či umisťovat konstrukce a jiná podobná zařízení, jakož i uskladňovat hořlavé a výbušné látky,
- b) provádět bez souhlasu vlastníka zemní práce,
- c) provádět činnosti, které by mohly ohrozit spolehlivost a bezpečnost provozu těchto zařízení nebo ohrozit život, zdraví či majetek osob,
- d) provádět činnosti, které by znemožňovaly nebo podstatně znesnadňovaly přístup k těmto zařízením,
- e) vysazovat trvalé porosty a přejíždět vedení mechanizmy o celkové hmotnosti nad 6 tun.

Pokud stavba nebo stavební činnost zasahuje do ochranného pásma podzemního vedení, je třeba požádat o písemný souhlas vlastníka nebo provozovatele tohoto zařízení na základě § 46 odst. 8 a 11 energetického zákona.

V ochranných pásmech podzemních energetických vedení a sítí pro elektronickou komunikaci je třeba dále dodržovat následující podmínky:

1. Dodavatel prací musí před zahájením prací zajistit vytyčení podzemního zařízení a prokazatelně seznámit pracovníky, jichž se to týká, s jejich polohou a upozornit na odchylky od výkresové dokumentace.
2. Výkopové práce do vzdálenosti 1 metr od osy (krajního) kabelu musí být prováděny ručně.
3. Zemní práce musí být prováděny v souladu s ČSN 73 6133 Návrh a provádění zemního tělesa pozemních komunikací a při zemních pracích musí být dodrženo Nařízení vlády č. 591/2006 Sb., bližších minimálních požadavcích na bezpečnost a ochranu zdraví při práci na staveništích.
4. Místa křížení a souběhy ostatních zařízení a staveb se zařízeními energetickými, komunikačními sítěmi pro elektronickou komunikaci nebo zařízeními technické infrastruktury musí být vyprojektovány a provedeny v souladu s platnými normami a předpisy, zejména s ČSN 33 2000-5-52, ČSN EN 50110-1, ČSN EN 50341-1, ČSN EN 50423-3, ČSN 73 6005 a PNE 33 0000-6, PNE 33 3301, PNE 34 1050.
5. Dodavatel prací musí oznámit příslušnému provozovateli distribuční soustavy zahájení prací minimálně 3 pracovní dny předem.
6. Při potřebě přejíždění trasy podzemních vedení nebo podzemních zařízení vozidly nebo mechanizmy je třeba po dohodě s vlastníkem provést dodatečnou ochranu proti mechanickému poškození.
7. Manipulovat s obnaženými kabely pod napětím je možné pouze se souhlasem vlastníka. Odkryté zařízení sítě pro elektronickou komunikaci včetně ochranné trubky (HDPE apod.) musí být řádně zabezpečeno při práci i proti poškození nepovolanou osobou.
8. Před záhozem kabelové trasy musí být zástupce vlastníka kabelu / ochranné trubky vyzván ke kontrole uložení. Pokud toto organizace provádějící zemní práce neprovede, vyhrazuje si provozovatel distribuční soustavy právo nechat inkriminované místo znovu odkrýt.
9. Při záhozu musí být zemina pod kabely řádně udusána, kabely zapískovány a provedeno krytí proti mechanickému poškození. Podkopané kabely sítě elektronické komunikace budou podloženy ve vzdálenosti 1,5 m a zemina pod podložením musí být řádně upěchována. Pro zavěšení kabelu nebude použito sousedních kabelů nebo potrubí. Kabelové spojky budou uloženy vodorovně na můstku. Při práci s vysazováním a podkládáním kabelů stavebník včas vyzve přítomnosti pracovníka pověřeného společností ČEZ Distribuce, a. s.
10. Bez předchozího souhlasu je zakázáno snižovat nebo zvyšovat vrstvu zeminy nad kabelem.
11. Každé poškození zařízení provozovatele distribuční soustavy musí být okamžitě nahlášeno na bezplatnou linku ČEZ Distribuce 800 850 860, která je Vám k dispozici 24 hodin denně, 7 dní v týdnu.
12. Ukončení stavby musí být neprodleně ohlášeno příslušnému provoznímu útvaru.
13. **Po dokončení stavby provozovatel distribuční soustavy nesouhlasí s vyhlášením ochranného pásma nových rozvodů, které jsou budovány, protože se již jedná o práce v ochranném pásmu zařízení provozovatele distribuční soustavy. Případné opravy nebo rekonstrukce na svém zařízení nebude provozovatel distribuční soustavy provádět na výjimku z ochranného pásma nebo na základě souhlasu s činností v tomto pásmu.**

Případné nedodržení uvedených podmínek bude řešeno příslušným stavebním úřadem nebo nahlášeno Energetickému regulačnímu úřadu jako správní delikt ve smyslu příslušného ustanovení energetického zákona spočívající v porušení zákazu provádět činnosti v ochranných pásmech dle § 46 uvedeného zákona.

Pozn.: Uvedené právní i technické normy jsou uvažovány v platném znění.

PODMÍNKY PRO PROVÁDĚNÍ ČINNOSTÍ V OCHRANNÝCH PÁSMECH NADZEMNÍCH VEDENÍ

Ochranné pásmo nadzemního vedení distribuční soustavy podle § 46 odst. 3 zákona č. 458/2000 Sb., o podmínkách podnikání a o výkonu státní správy v energetických odvětvích a o změně některých zákonů (energetický zákon), je souvislý prostor vymezený svislými rovinami vedenými po obou stranách vedení ve vodorovné vzdálenosti měřené kolmo na vedení, které činí od krajního vodiče vedení na obě jeho strany:

- a) u napětí nad 1 kV a do 35 kV včetně
 - pro vodiče bez izolace 7 metrů (resp. 10 metrů u zařízení postaveného do 31. 12. 1994, vyjma lesních průseků, kde rozsah ochranného pásma i do uvedeného data činí 7 metrů),
 - pro vodiče s izolací základní 2 metry,
 - pro závěsná kabelová vedení 1 metr;
- b) u napětí nad 35 kV do 110 kV včetně
 - pro vodiče bez izolace 12 metrů (resp. 15 metrů u zařízení postaveného do 31. 12. 1994),
 - pro vodiče s izolací základní 5 metrů;
- c) u zařízení vlastní telekomunikační sítě držitele licence 1 metr od krajního vedení.

Poznámka: Nadzemní vedení nízkého napětí (do 1 kV) není chráněno ochranným pásmem. Při činnostech prováděných v jeho blízkosti (práce v blízkosti) je nutné dodržet vzdálenosti dané ČSN EN 50110-1.

V ochranném pásmu nadzemního vedení je podle § 46 odst. 8 a 9 energetického zákona zakázáno:

1. zřizovat bez souhlasu vlastníka těchto zařízení stavby či umisťovat konstrukce a jiná podobná zařízení, jakož i uskláňovat hořlavé a výbušné látky,
2. provádět bez souhlasu vlastníka zemní práce,
3. provádět činnosti, které by mohly ohrozit spolehlivost a bezpečnost provozu těchto zařízení nebo ohrozit život, zdraví či majetek osob,
4. provádět činnosti, které by znemožňovaly nebo podstatně znesnadňovaly přístup k těmto zařízením,
5. vysazovat chmelnice a nechávat růst porosty nad výšku 3 metry.

Pokud stavba nebo stavební činnost zasahuje do ochranného pásma nadzemního vedení, je třeba požádat o písemný souhlas vlastníka nebo provozovatele tohoto zařízení na základě § 46 odst. 8 a 11 energetického zákona.

V ochranných pásmech nadzemních energetických vedení a sítí pro elektronickou komunikaci je třeba dále dodržovat následující podmínky:

1. Při pohybu nebo pracích v blízkosti elektrického vedení se nesmí osoby, předměty, prostředky nemající povahu jeřábu přiblížit k živým částem vodičů vysokého napětí blíže než 2 metry a u vodičů velmi vysokého napětí blíže než 3 metry (dle PNE 330000-6), pokud není větší vzdálenost stanovena v jiném předpisu (např. ČSN ISO 12480-1).
2. Jeřáby a jim podobná zařízení musí být umístěny tak, aby v kterékoli poloze byly všechny jejich části mimo ochranné pásmo vedení, a musí být zamezeno vyvrstvení lana.
3. Je zakázáno stavět budovy nebo jiné objekty v ochranných pásmech nadzemních vedení vysokého napětí.
4. Je zakázáno, provádět veškeré pozemní práce, při kterých by byla narušena stabilita podpěrných bodů (sloupů nebo stožárů).
5. Je zakázáno upevňovat antény, reklamy, ukazatele apod. pod, přes nebo přímo na stožáry elektrického vedení.
6. Dodavatel prací musí prokazatelně seznámit své pracovníky, jichž se to týká, s ČSN EN 50110-1.
7. Pokud není možné dodržet body č. 1 až 4, je možné požádat příslušný provozní útvar provozovatele distribuční soustavy o další řešení (zajištění odborného dohledu pracovníka s elektrotechnickou kvalifikací dle Vyhlášky č. 50/1978 Sb., vypnutí a zajištění zařízení, zaizolování živých částí apod.), pokud nejsou tyto podmínky již součástí jiného vyjádření ke konkrétní stavbě.
8. V případě požadavku na vypnutí zařízení po nezbytnou dobu provádění prací je nutné požádat minimálně 2 měsíce před požadovaným termínem. V případě vedení nízkého napětí je možné též požádat o zaizolování části vedení.
9. Stavba bude situována tak, aby každá její část včetně dočasných zařízení byla vzdálena nejméně 1,5 metru od osy nadzemního zařízení pro elektronickou komunikaci.
10. Do vzdálenosti 1,5 metru od osy nadzemního zařízení pro elektronickou komunikaci nebudou používány mechanismy ohrožující provoz zařízení, skladování materiál, zemina, prováděny postřiky nebo jiná činnost, která by mohla ohrozit provoz zařízení nebo jiného zařízení souvisejícího s nadzemní sítí pro elektronickou komunikaci.

Případné nedodržení uvedených podmínek bude řešeno příslušným stavebním úřadem nebo nahlášeno Energetickému regulačnímu úřadu jako správní delikt ve smyslu příslušného ustanovení energetického zákona, spočívající v porušení zákazu provádět činnosti v ochranných pásmech dle § 46 uvedeného zákona.

Pozn.: Uvedené právní i technické normy jsou uvažovány v platném znění.



DISTRIBUCE

PODMÍNKY PRO PROVÁDĚNÍ ČINNOSTÍ V OCHRANNÝCH PÁSMECH ELEKTRICKÝCH STANIC

Ochranné pásmo elektrické stanice je stanoveno v § 46 odst. 6 zákona č. 458/2000 Sb., o podmínkách podnikání a o výkonu státní správy v energetických odvětvích a o změně některých zákonů (energetický zákon), a je vymezeno svislými rovinami vedenými ve vodorovné vzdálenosti:

- a) u venkovních el. stanic a dále stanic s napětím větším než 52 kV v budovách 20 metrů od oplocení nebo od vnějšího líce obvodového zdiva,
- b) u stožárových elektrických stanic a věžových stanic s venkovním příívodem s převodem napětí z úrovně nad 1 kV a menší než 52 kV na úroveň nízkého napětí 7 m od vnější hrany půdorysu stanice ve všech směrech,
- c) u kompaktních a zděných el. stanic s převodem napětí z úrovně nad 1 kV a menší než 52 kV na úroveň nízkého napětí 2 metry od vnějšího pláště stanice ve všech směrech,
- d) u vestavěných el. stanic 1 metr od obestavění.

V ochranném pásmu elektrické stanice je podle § 46 odst. 8 a 10 energetického zákona zakázáno:

1. zřizovat bez souhlasu vlastníka těchto zařízení stavby či umisťovat konstrukce a jiná podobná zařízení, jakož i uskladňovat hořlavé a výbušné látky,
2. provádět bez souhlasu vlastníka zemní práce,
3. provádět činnosti, které by mohly ohrozit spolehlivost a bezpečnost provozu těchto zařízení nebo ohrozit život, zdraví či majetek osob,
4. provádět činnosti, které by znemožňovaly nebo podstatně znesnadňovaly přístup k těmto zařízením.

Pokud stavba nebo stavební činnost zasahuje do ochranného pásma elektrické stanice, je třeba požádat o písemný souhlas vlastníka nebo provozovatele tohoto zařízení na základě § 46 odst. 8 a 11 energetického zákona.

V ochranném pásmu elektrické stanice je dále zakázáno provádět činnosti, které by mohly mít za následek ohrožení bezpečnosti a spolehlivosti provozu stanice nebo zmenšující či podstatně znesnadňující její obsluhu a údržbu a to zejména:

5. provádět výkopové práce ohrožující zaústění podzemních vedení vysokého a nízkého napětí nebo stabilitu stavební části el. stanice (viz podmínky pro činnosti v ochranných pásmech podzemního vedení),
6. skladovat či umisťovat předměty bránící přístupu do elektrické stanice nebo k rozvaděčům vysokého nebo nízkého napětí,
7. umisťovat antény, reklamy, ukazatele apod.,
8. zřizovat oplocení, které by znemožnilo obsluhu el. stanice.

Případné nedodržení uvedených podmínek bude řešeno příslušným stavebním úřadem nebo nahlášeno Energetickému regulačnímu úřadu jako správní delikt ve smyslu příslušného ustanovení energetického zákona spočívající v porušení zákazu provádět činnosti v ochranných pásmech dle § 46 uvedeného zákona.

PODMÍNKY PRO PROVÁDĚNÍ ČINNOSTÍ V OCHRANNÝCH PÁSMECH NEBO BEZPROSTŘEDNÍ BLÍZKOSTI ZAŘÍZENÍ TECHNICKÉ INFRASTRUKTURY

Ochranné pásmo zařízení technické infrastruktury činí 1 metr po obou stranách od potrubí nebo kabelu.

V ochranném pásmu zařízení technické infrastruktury je zakázáno bez souhlasu společnosti ČEZ Distribuce, a. s., provádět činnosti, které by mohly ohrozit vodárenské, plynárenské, kanalizační nebo jiné zařízení technické infrastruktury, jejich spolehlivost a bezpečnost provozu. Při provádění veškerých činností v ochranném pásmu i mimo ně nesmí dojít k poškození těchto zařízení.

V projektech v bezprostřední blízkosti zařízení technické infrastruktury je nutno dodržet vzájemné vzdálenosti inženýrských sítí dle ČSN 73 6005.

VYJÁDŘENÍ O EXISTENCI SÍTĚ ELEKTRONICKÝCH KOMUNIKACÍ
společnosti CETIN a.s.
(„Vyjádření“)

A VŠEOBECNÉ PODMÍNKY OCHRANY SÍTĚ ELEKTRONICKÝCH KOMUNIKACÍ
společnosti CETIN a.s.
(„Všeobecné podmínky ochrany SEK“)

toto Vyjádření a Všeobecné podmínky ochrany SEK je vydané dle ustanovení § 101 zákona č. 127/2005 Sb., o elektronických komunikacích a o změně některých souvisejících zákonů, v účinném znění („**Zákon o elektronických komunikacích**“), a dle ustanovení § 161 zákona č. 183/2006 Sb., o územním plánování a stavebním řádu, v účinném znění („**Stavební zákon**“), a dle příslušných ustanovení zákona č. 89/2012 Sb., občanský zákoník, v účinném znění („**Občanský zákoník**“)

Číslo jednací: 726913/20

Číslo žádosti: 0120 870 220 („Žádost“)

Název akce („ Stavba “)	Oprava mostu M 34 v ul. Malecka, Chrudim	
Důvod vydání Vyjádření („ Důvod vyjádření “)	Společné územní a stavební řízení	
Žadatel	MDS projekt s.r.o.	
Stavebník	MDS projekt s.r.o.	
Zájmové území	Okres	Chrudim
	Obec	Chrudim
	Kat. území / č. parcely	Chrudim
Platnost Vyjádření	17. 8. 2022 („Den konce platnosti Vyjádření“)	

Žadatel Žádostí určil a vyznačil Zájmové území, jakož i určil Důvod Vyjádření.

Na základě určení a vyznačení Zájmového území Žadatelem a na základě určení Důvodu Vyjádření vydává společnost CETIN a.s. následující Vyjádření:

Dojde ke střetu se sítí elektronických komunikací (dále jen „SEK“) společnosti CETIN a.s.

- (I) Na Žadatelem určeném a vyznačeném Zájmovém území se vyskytuje SEK společnosti CETIN a.s.;
- (II) Společnost CETIN a.s. **za podmínky splnění bodu (III)** tohoto Vyjádření **souhlasí**, aby Stavebník a/nebo Žadatel, je-li Stavebníkem v Zájmovém území vyznačeném v Žádosti, provedl Stavbu a/nebo činnosti povolené příslušným správním rozhodnutím vydaným dle Stavebního zákona;
- (III) Stavebník a/nebo Žadatel, je-li Stavebníkem, je povinen
 - (i) dodržet tyto níže uvedené podmínky, které byly stanovené POS, tak jak je tento označen ve Všeobecných podmínkách ochrany SEK

Číslo jednací: 726913/20

Číslo žádosti: 0120 870 220

- Minimálně šest měsíců před zahájením realizace stavby objednejte smluvně u společnosti CETIN a.s. vypracování prováděcí projektové dokumentace na přeložku komunikačních sítí (kontaktní osoba: p. Pekař - 602120786, tomas.pekar@cetin.cz).
Minimálně tři měsíce před zahájením realizace stavby je stavebník povinen se společností CETIN a.s. uzavřít Smlouvu o dílo na realizaci překládky SEK (kontaktní osoba: p. Pekař - 602120786, tomas.pekar@cetin.cz).
 - Podmínkou pro provedení stavby je přeložení kabelové trasy/zařízení SEK. Trasu přeložky zapracujte a zakreslete do projektové dokumentace stavby.
 - CETIN je oprávněn ke zpracování realizační projektové dokumentace překládky.
 - Stavbu překládky SEK zahrňte do správního rozhodnutí, kterým je povolována stavba, která překládku SEK vyvolala.; a
- (ii) řídit se Všeobecnými podmínkami ochrany SEK, které jsou nedílnou součástí Vyjádření;
- (IV) Pro případ, že bude nezbytné přeložení SEK, zajistí vždy takové přeložení SEK její vlastník, společnost CETIN a.s. Stavebník, který vyvolal překládku SEK je dle ustanovení § 104 odst. 17 Zákona o elektronických komunikacích povinen uhradit společnosti CETIN a.s. veškeré náklady na nezbytné úpravy dotčeného úseku SEK, a to na úrovni stávajícího technického řešení;

- (V) Pro účely přeložení SEK dle bodu (IV) tohoto Vyjádření je Stavebník povinen uzavřít se společností CETIN a.s. Smlouvu o realizaci překládky SEK.

Vyjádření je platné pouze pro Zájmové území určené a vyznačené Žadatelem, jakož i pro Důvod Vyjádření stanovený a určený Žadatelem v Žádosti.

Vyjádření pozbývá platnosti i) v Den konce platnosti Vyjádření, ii) změnou rozsahu Zájmového území či změnou Důvodu Vyjádření uvedeného v Žádosti a/nebo iii) jakýmkoliv porušením kterékoliv povinnosti stanovené Všeobecnými podmínkami ochrany SEK, to vše v závislosti na tom, která ze skutečností rozhodná pro pozbytí platnosti Vyjádření nastane nejdříve.

Společnost CETIN a.s. vydáním tohoto Vyjádření poskytla Žadateli pro Žadatelem určené a vyznačené Zájmové území veškeré informace o SEK dostupné společnosti CETIN a.s. ke dni podání Žádosti.

Ze strany společnosti CETIN a.s. může v některých případech docházet ke zpracování Vašich osobních údajů. Ke zpracování Vašich osobních údajů dochází vždy v souladu s platnými právními předpisy. Konkrétní zásady a podmínky zpracování osobních údajů společností CETIN a.s. jsou dostupné na <https://www.cetin.cz/zasady-ochrany-osobnich-udaju>.

V případě dotazů k Vyjádření kontaktujte prosím asistenční linku 238 461 111.

Přílohami Vyjádření jsou:

- *Všeobecné podmínky ochrany SEK*
- *Informace k vytýčení SEK ve vlastnictví společnosti CETIN a.s.*
- *Situační výkres (obsahuje Zájmové území určené a vyznačené Žadatelem a výřezy účelové mapy SEK)*

Vyjádření vydala společnost **CETIN a.s.** dne: 17. 8. 2020.



CETIN a.s.
Českomoravská 2510/19, Libeň
190 00 Praha 9
DIČ: CZ04084063

102

VŠEOBECNÉ PODMÍNKY OCHRANY SÍTĚ ELEKTRONICKÝCH KOMUNIKACÍ společnosti CETIN a.s.**1. PLATNOST VŠEOBECNÝCH PODMÍNEK**

- i) Tyto Všeobecné i podmínky ochrany sítě elektronických komunikací (dále jen „VPOSEK“) tvoří součást Vyjádření (jak je tento pojem definován níže v článku 2 VPOSEK).
- ii) V případě rozporu mezi Vyjádřením a těmito VPOSEK mají přednost ustanovení Vyjádření, pokud není těmito VPOSEK stanoveno jinak.

2. DEFINICE

Níže uvedené termíny, jsou-li použity v těchto VPOSEK a uvozeny velkým písmenem, mají následující význam, není-li těmito VPOSEK a/nebo Příslušnými požadavky stanoveno výslovně jinak:

„**CETIN**“ znamená CETIN a.s. se sídlem Českomoravská 2510/19, Libeň, 190 00 Praha 9, IČO: 04084063, zapsaná v obchodním rejstříku vedeném Městským soudem v Praze pod spz. B 20623;

„**Den**“ je kalendářní den;

„**Kabelovod**“ podzemní zařízení sestávající se z tělesa Kabelovodu a kabelových komor, sloužící k zatahování kabelů a ochranných trubek;

„**Občanský zákoník**“ znamená zákon č. 89/2012 Sb., občanský zákoník, v účinném znění;

„**POS**“ je zaměstnanec společnosti CETIN, pověřený ochranou sítě, Roman Ďuriš, tel.: 602 482 995, e-mail: roman.duris@cetin.cz;

„**Pracovní den**“ znamená Den, kromě soboty, neděle, a státních svátků a ostatních svátků ve smyslu zákona č. 245/2000 Sb., o státních svátcích, o významných dnech a o dnech pracovního klidu, v účinném znění;

„**Příslušné požadavky**“ znamená jakýkoli a každý příslušný právní předpis, vč. technických norem, nebo normativní právní akt veřejné správy či samosprávy, nebo jakékoli rozhodnutí, povolení, souhlas nebo licenci, včetně podmínek, které s ním souvisí;

„**Překládka**“ je stavba spočívající ve změně trasy vedení SEK ve vlastnictví CETIN nebo přemístění zařízení SEK ve vlastnictví CETIN; Stavebník, který Překládku vyvolal, je dle ustanovení § 104 odst. 17 Zákona o elektronických komunikacích povinen uhradit společnosti CETIN veškeré náklady na nezbytné úpravy dotčeného úseku SEK, a to na úrovni stávajícího technického řešení;

„**SEK**“ je síť elektronických komunikací ve vlastnictví CETIN;

„**Stavba**“ je stavba a/nebo činnost ve vztahu, k níž bylo vydáno Vyjádření, a je prováděna Stavebníkem a/nebo Žadatelem v souladu s Příslušnými požadavky, povolená příslušným správním rozhodnutím vydaným dle Stavebního zákona;

„**Stavebník**“ je osoba takto označená ve Vyjádření;

„**Stavební zákon**“ je zákon č. 183/2006 Sb., o územním plánování a stavebním řádu;

„**Vyjádření**“ je vyjádření o existenci sítě elektronických komunikací vydané společností CETIN dne 17. 8. 2020 pod č.j. 726913/20;

„**Zájmové území**“ je území označené Žadatelem a/nebo Stavebníkem v Žádosti;

„**Situační výkres**“ je výkres, který je přílohou Vyjádření a obsahuje Zájmové území určené a vyznačené Žadatelem v Žádosti a výřezy účelové mapy SEK;

„**Zákon o elektronických komunikacích**“ je zákon č. 127/2005 Sb., o elektronických komunikacích a o změně některých souvisejících zákonů, v účinném znění;

„**Žadatel**“ je osoba takto označená ve Vyjádření.

„**Žádost**“ je žádost, kterou Žadatel a/nebo Stavebník požádal CETIN o vydání Vyjádření.

3. PLATNOST A ÚČINNOST VPOSEK

Tyto VPOSEK jsou platné a účinné Dnem odeslání Vyjádření na i) adresu elektronické pošty Stavebníka a/nebo Žadatele uvedenou v Žádosti nebo ii) adresu pro doručení prostřednictvím poštovní přepravy uvedenou Stavebníkem a/nebo Žadatelem v Žádosti.

4. OBECNÁ PRÁVA A POVINNOSTI STAVEBNÍKA A/NEBO ŽADATELE

- (i) Stavebník, Žadatel je výslovně srozuměn s tím, že SEK je veřejné prospěšným zařízením, byla zřízena ve veřejném zájmu a je chráněna Příslušnými požadavky.
- (ii) SEK je chráněna ochranným pásmem, jehož rozsah je stanoven (a) ustanovením § 102 Zákona o elektronických komunikacích a/nebo (b) právními předpisy účinnými před Zákonem o elektronických komunikacích, není-li Příslušnými požadavky stanoveno jinak.
- (iii) Stavebník, Žadatel nebo jím pověřená třetí osoba, je povinen při provádění Stavby nebo jiných prací, při odstraňování havárií a projektování staveb, řídit se Příslušnými požadavky, správnou praxí v oboru stavebnictví a technologickými postupy a je povinen učinit veškerá nezbytná opatření vyžadovaná Příslušnými požadavky k ochraně SEK před poškozením. Povinnosti dle tohoto odstavce má Stavebník rovněž ve vztahu k SEK, které se nachází mimo Zájmové území.
- (iv) Při zjištění jakéhokoli rozporu mezi údaji v Situačním výkresu, který je přílohou Vyjádření a skutečným stavem, je Stavebník a/nebo Žadatel povinen bez zbytečného odkladu, nejpozději Den následující po zjištění takové skutečnosti, zjištěný rozpor oznámit POS.
- (v) Stavebník, Žadatel nebo jím pověřená třetí osoba, je povinen každé poškození či krádež SEK bezodkladně, nejpozději Den následující po zjištění takové skutečnosti, oznámit takovou skutečnost dohledovému centru společnosti CETIN na telefonní číslo +420 238 464 190.
- (vi) Bude-li Stavebník, Žadatel nebo jím pověřená třetí osoba na společnosti CETIN požadovat, aby se jako účastník správního řízení, pro jehož účely bylo toto Vyjádření vydáno, vzdala práva na odvolání proti rozhodnutí vydanému ve správním řízení, je oprávněn kontaktovat POS.

5. POVINNOSTI STAVEBNÍKA PŘI PŘÍPRAVĚ STAVBY

- (i) Při projektování Stavby je Stavebník povinen zajistit, aby projektová dokumentace Stavby (i) zohledňovala veškeré požadavky na ochranu SEK vyplývající z Příslušných požadavků, zejména ze Zákona o elektronických komunikacích a Stavebního zákona, (ii) respektovala správnou praxi v oboru stavebnictví a technologické postupy a (iii) umožňovala, aby i po provedení a umístění Stavby dle takové projektové dokumentace byla společnost CETIN, jako vlastník SEK schopna bez jakýkoliv omezení a překážek provozovat SEK, provádět údržbu a opravy SEK.
- (ii) Nebude-li možné projektovou dokumentaci zajistit některý, byť i jeden z požadavků dle předchozího odstavce (i) a/nebo umístění Stavby by mohlo způsobit, že nebude naplněn některý, byť i jeden z požadavků dle předchozího odstavce (i), vyvolá Stavebník Překládku.
- (iii) Při projektování Stavby, která se nachází nebo je u ní zamýšleno, že se bude nacházet v ochranném pásmu radiových tras společnosti CETIN a překračuje výšku 15 m nad zemským povrchem, a to včetně dočasných objektů zařízení staveníště (jeřáby, konstrukce, atd.) je Stavebník povinen písemně kontaktovat POS za účelem získání konkrétního stanoviska a podmínek k ochraně radiových tras společnosti CETIN a pro určení, zda Stavba vyvolá Překládku. Ochranné pásmo radiových tras v šíři 50m je zakresleno do situačního výkresu, který je součástí tohoto Vyjádření.

VŠEOBECNÉ PODMÍNKY OCHRANY SÍTĚ ELEKTRONICKÝCH KOMUNIKACÍ společnosti CETIN a.s.

Číslo jednací: 726913/20

Číslo žádosti: 0120 870 220

- (iv) Pokud se v Zájmovém území nachází podzemní silové vedení (NN) ve vlastnictví společnosti CETIN, je Stavebník povinen ve vztahu k projektové dokumentaci zajistit totéž, co je uvedeno pod písm (i) tohoto článku 5, přičemž platí, že Stavebník vyvolá Překládku v případech uvedených pod písm (ii) tohoto článku 5.
- (v) Stavebník je povinen při projektování Stavby, která je stavbou (a) zařízení silových elektrických sítí (VN, VVN a ZVVN) a/nebo (b) trakčních vedení, provést výpočet či posouzení rušivých vlivů na SEK, zpracovat ochranná opatření, to vše dle a v souladu s Příslušnými požadavky. Stavebník je povinen nejpozději třicet (30) Dnů před podáním žádosti o vydání příslušného správního rozhodnutí k umístění Stavby dle Stavebního zákona předat POS výpočet či posouzení rušivých vlivů na SEK a zpracovaná ochranná opatření.
- (vi) Je-li Stavba v souběhu s Kabelovodem, nebo Kabelovod kříží, je Stavebník povinen nejpozději ke Dni, ke kterému započne se zpracováním projektové dokumentace ke Stavbě, oznámit POS a projednat s POS (a) veškeré případy, kdy trajektorie podvrtná a protlaků budou vedeny ve vzdálenosti menší, než je 1,5 m od Kabelovodu a (b) jakékoliv výkopové práce, které budou nebo by mohly být vedeny v úrovni či pod úrovní Kabelovodu nebo kabelové komory.
- (vii) Je-li Stavba umístěna nebo má být umístěna v blízkosti Kabelovodu, ve vzdálenosti menší, než jsou 2 m nebo kříží-li Stavba Kabelovod ve vzdálenosti menší, než je 0,5 m nad nebo kdekoliv pod Kabelovodem, je Stavebník povinen předložit POS k posouzení zakreslení Stavby v příčných řezech, přičemž do příčného řezu je Stavebník rovněž povinen zakreslit profil kabelové komory.

6. POVINNOSTI STAVEBNÍKA PŘI PROVÁDĚNÍ STAVBY

- (i) Stavebník je před započítím jakýchkoliv zemních prací ve vztahu ke Stavbě povinen vytýčit trasu SEK na terénu dle Příslušných požadavků a dle Stavebního zákona. S vytýčenou trasou SEK je Stavebník povinen seznámit všechny osoby, které budou anebo by mohly zemní práce ve vztahu ke Stavbě provádět. V případě porušení této povinnosti bude Stavebník odpovědný společnosti CETIN za náklady a škody, které porušením této povinnosti společnosti CETIN vzniknou a je povinen je společnosti CETIN uhradit.
- (ii) Pět (5) Pracovních dní před započítím jakýchkoliv prací ve vztahu ke Stavbě je Stavebník povinen oznámit společnosti CETIN, že zahájí práce či činnosti ve vztahu ke Stavbě. Písemné oznámení dle předchozí věty zašle Stavebník na adresu elektronické pošty POS a bude obsahovat minimálně číslo jednací Vyjádření a kontaktní údaje Stavebníka.
- (iii) Stavebník je povinen zabezpečit a zajistit SEK proti mechanickému poškození, a to zpravidla dočasným umístěním silničních betonových panelů nad kabelovou trasou SEK. Do doby, než je zajištěna a zabezpečena ochrana SEK proti mechanickému poškození, není Stavebník oprávněn přejíždět vozidly nebo stavební mechanizací kabelovou trasu SEK. Při přepravě vysokých nákladů nebo při projíždění stroji, vozidly či mechanizací pod nadzemním vedením SEK je Stavebník povinen prověřit, zda výška nadzemního vedení SEK je dostatečná a umožňuje spolehlivý a bezpečný způsob přepravy nákladu či průjezdu strojů, vozidel či mechanizace.
- (iv) Při provádění zemních prací v blízkosti SEK je Stavebník povinen postupovat tak, aby nedošlo ke změně hloubky uložení nebo prostorového uspořádání SEK. V místech, kde SEK vystupuje ze země do budovy, rozváděče, na sloup apod. je Stavebník povinen vykonávat zemní práce se zvýšenou mírou opatrnosti, výkopové práce v blízkosti sloupů nadzemního vedení SEK je Stavebník povinen provádět v takové vzdálenosti od sloupu nadzemního vedení SEK,

kteřá je dostatečná k tomu, aby nedošlo nebo nemohlo dojít k narušení stability sloupu nadzemního vedení SEK. Stavebník je povinen zajistit, aby jakoukoliv jeho činností nedošlo bez souhlasu a vědomí společnosti CETIN (a) ke změně nivelety terénu, a/nebo (b) k výsadbě trvalých porostů, a/nebo (c) ke změně rozsahu a změně konstrukce zpevněných ploch. Pokud došlo k odkrytí SEK, je Stavebník povinen SEK po celou dobu odkrytí náležitě zabezpečit proti prověšení, poškození a odcizení.

- (v) Zjistí-li Stavebník kdykoliv během provádění prací ve vztahu ke Stavbě jakýkoliv rozpor mezi údaji v projektové dokumentaci a skutečností, je povinen bezodkladně přerušit práce a oznámit zjištěný rozpor na adresu elektronické pošty POS. Stavebník není oprávněn pokračovat v pracích ve vztahu ke Stavbě do doby, než získá písemný souhlas POS s pokračováním prací.
- (vi) Stavebník není bez předchozího písemného souhlasu společnosti CETIN oprávněn manipulovat s kryty kabelových komor, jakkoliv zakrývat vstupy do kabelových komor, a to ani dočasně, vstupovat do kabelových komor, jakkoliv manipulovat s případně odkrytými prvky SEK či s jakýmkoliv jiným zařízením se SEK souvisejícím. Rovněž bez předchozího písemného souhlasu společnosti CETIN není Stavebník oprávněn umístit nad trasou Kabelovodu jakoukoliv jinou síť technické infrastruktury v podélném směru.
- (vii) Byla-li v souladu s Vyjádřením a těmito VPOSEK odkryta SEK je Stavebník povinen tři (3) Pracovní dny před zakrytím SEK písemně oznámit POS zakrytí SEK a vyzvat ho ke kontrole před zakrytím. Oznámení Stavebníka dle předchozí věty musí obsahovat minimálně předpokládaný Den zakrytí, číslo jednací Vyjádření a kontaktní údaje Stavebníka. Stavebník není oprávněn provést zakrytí do doby, než získá písemný souhlas POS se zakrytím.

7. ROZHODNÉ PRÁVO

Vyjádření a VPOSEK se řídí českým právem, zejména Občanským zákoníkem, Zákonem o elektronických komunikacích a Stavebním zákonem. Veškeré spory z Vyjádření či VPOSEK vyplývající budou s konečnou platností řešeny u příslušného soudu České republiky.

8. PÍSEMNÝ STYK

Písemným stykem či pojmem „písemně“ se pro účely Vyjádření a VPOSEK rozumí předání zpráv jedním z těchto způsobů:

- v listinné podobě;
- e-mailovou zprávou s uznávaným elektronickým podpisem dle zák. č. 297/2016 Sb., o službách vytvářejících důvěru pro elektronické transakce, v účinném znění; a/nebo e-mailovou zprávou zaslano na adresu POS;

9. ZÁVĚREČNÁ USTANOVENÍ

- (i) Stavebník, Žadatel nebo jím pověřená třetí osoba je počínaje Dnem převzetí Vyjádření povinen užít informace a data uvedená ve Vyjádření pouze a výhradně k účelu, pro který mu byla tato poskytnuta. Stavebník, Žadatel nebo jím pověřená třetí osoba není oprávněn informace a data rozmnožovat, rozšiřovat, pronajímat, půjčovat či jinak umožnit jejich užívání třetí osobou bez předchozího písemného souhlasu společnosti CETIN.
- (ii) Pro případ porušení kterékoliv z povinností Stavebníka, Žadatele nebo jím pověřené třetí osoby, založené Vyjádřením /nebo těmito VPOSEK je Stavebník, Žadatel či jím pověřená třetí osoba odpovědný za veškeré náklady a škody, které společnosti CETIN vzniknou porušením povinností Stavebníka, Žadatele nebo jím pověřené třetí osoby.

Číslo jednací: 726913/20

Číslo žádosti: 0120 870 220

Informace k vytyčení *SEK*

V případě požadavku na vytyčení *SEK* společnosti *CETIN* se, prosím, obraťte na společnosti uvedené níže:

CETIN a.s. - středisko Čechy východ

se sídlem: Českomoravská 2510/19, Libeň, 190 00 Praha 9
IČ: 04084063 DIČ: CZ04084063
kontakt: tel: 238462863 obslužná doba po-pa 7 - 15 hod

TEMO-TELEKOMUNIKACE, a.s. - výhradní dodavatel společnosti CETIN a.s.

se sídlem: U Záběhlického zámku 233/15, 106 00 Praha 10
IČ: 25740253 DIČ: CZ25740253
kontakt: Michal Nun, mobil: 601 378 578, vytyceni@temo.cz

AZ GEONET - Pavel Kazda

se sídlem: Sedláčkova 1436/14, 500 02 Hradec Králové
IČ: 72885777 DIČ: CZ7308093045
kontakt: Pavel Kazda, mobil: 776020134, e-mail: azgeonet@seznam.cz

COM PLUS CZ, a.s.

se sídlem: Akademia Bedrny 365, 500 03 Hradec Králové
IČ: 25772104 DIČ: CZ25772104
kontakt: Help Desk: tel.: 472702123, mobil: 724150190, e-mail: helpdesk@complus.cz
technik: Cyril Belej tel.: 724 483 810, e-mail: cyril.belej@complus.cz

CONTENT, s.r.o.

se sídlem: Karlov 1246, 594 01 Velké Meziříčí, pobočka: Okružní 28/18, 591 01 Žďár nad Sázavou
IČ: 63492164 DIČ: CZ63492164
kontakt: Martin Kalina, tel/fax: 566521721, mobil: 777702117, e-mail: kalina@content-vm.cz, vytycenisiti@seznam.cz

ELTER, s.r.o.

se sídlem: Straněnská 1149, 539 01 Hlinsko
IČ: 49814419 DIČ: CZ49814419
kontakt: tel.: 469312100, mobil: 731115925, e-mail: elter.hlinsko@xaz.cz
Havel Stanislav, mobil: 736778264, Chadima Zdeněk, mobil: 731115933

EMP Pardubice s.r.o.

se sídlem: Erno Košťála 957, 530 12 Pardubice
IČ: 64793150 DIČ: CZ 64793150
kontakt: Bohumil Hubálek, mobil: 602492449, e-mail: emp.pce@seznam.cz

EMIPO-energmontáže s.r.o

se sídlem: U Větrolamu 5 568 02 Svitavy
IČ: 620 65 530 DIČ: CZ 620 65 530
kontakt: Ing. Dvořák Jaroslav, mobil: 724785113, e-mail: dvorakemipo@seznam.cz
Abraham Josef, mobil: 602173802, e-mail: dvorakemipo@seznam.cz

Číslo jednací: 726913/20

Číslo žádosti: 0120 870 220

EUROSPOJ, v.o.s.

se sídlem: Průmyslová 387, 530 03 Pardubice
IČ: 47473991 DIČ: CZ 47473991
kontakt: Jan Matějka, tel.: 466616101, mobil: 608111234, e-mail: eurospoj@eurospoj.cz,
Petr Borovec, tel.: 466616101, mobil: 603150066, e-mail: eurospoj@eurospoj.cz

Chadima Zdeněk

se sídlem: Máchova 257, 539 73 Skuteč
IČ: 01222163 DIČ:
kontakt: Zdeněk Chadima, tel.: 731115933, e-mail: z.chadima@tiscali.cz

Karel Horský

se sídlem: Poličská 877/36, 568 02 Svitavy - Předměstí
IČ: 01377841 DIČ:
kontakt: Karel Horský, mobil: 602 483 023, e-mail: k.horsky.sy@gmail.com

K+K ELTEC, s.r.o.

se sídlem: Smetanova 997, 517 41 Kostelec nad Orlicí
IČ: 25277308 DIČ: CZ25277308
kontakt: Radovan Krsek, mobil: 603486395, e-mail: krsek@eltec.cz

Libor Kos

se sídlem: Horní Čermná 5, 561 56 Horní Čermná
IČ: 40156770 DIČ:
kontakt: Libor Kos, mobil: 737906322, e-mail: libor.kos@email.cz

Michlovský stavební s.r.o.

se sídlem: Salaš 99, 76351 Zlín
IČ: 27714080 DIČ: CZ 27714080
kontakt: STŘEDSKO HRADEC KRÁLOVÉ:
Aleš Klimt, mobil: 602482988, e-mail: klimt@michlovsky.cz
Jiří Kládivo, mobil: 602 483 021, e-mail: kladivo@michlovsky.cz
Vítězslav Škrabal, mobil: 725 277 773, e-mail: skrabal@michlovsky.cz

Milan Pospíšil

se sídlem: Topolská 742, 537 05 Chrudim
IČ: 88375072 DIČ:
kontakt: Milan Pospíšil, mobil: 725246121, email: mpospisil1@centrum.cz

Milan Šulc

se sídlem: Jamné nad Orlicí 190, PSČ: 561 65
IČ: 73655678 DIČ:
kontakt: Ing. Milan Šulc, mobil: 602482975, e-mail: sulcmilan@seznam.cz

SECURITY PARTNER, s.r.o.

se sídlem: Na Plácku 1330, Kostelec nad Orlicí
IČ: 48152871 DIČ: CZ48152871
kontakt: Ing. Roland Ságner, mobil: 777778256, e-mail: sagner@xkomfort.cz

Číslo jednací: 726913/20

Číslo žádosti: 0120 870 220

STARMON s.r.o.

se sídlem: Průmyslová 1880, 565 01 Choceň
IČ: 49285751 DIČ: CZ49285751
kontakt: Marek Bedrníček, mobil: 605003042, e-mail: bedrnicek@starmon.cz

TEMO-TELEKOMUNIKACE, a.s. - výhradní dodavatel společnosti CETIN a.s.

se sídlem: pracoviště Žižkova 832, 580 01 Havlíčkův Brod
IČ: 25740253 DIČ: CZ25740253
kontakt: Jan Dostál, mobil: 602482982, e-mail: jan.dostal@temo.cz

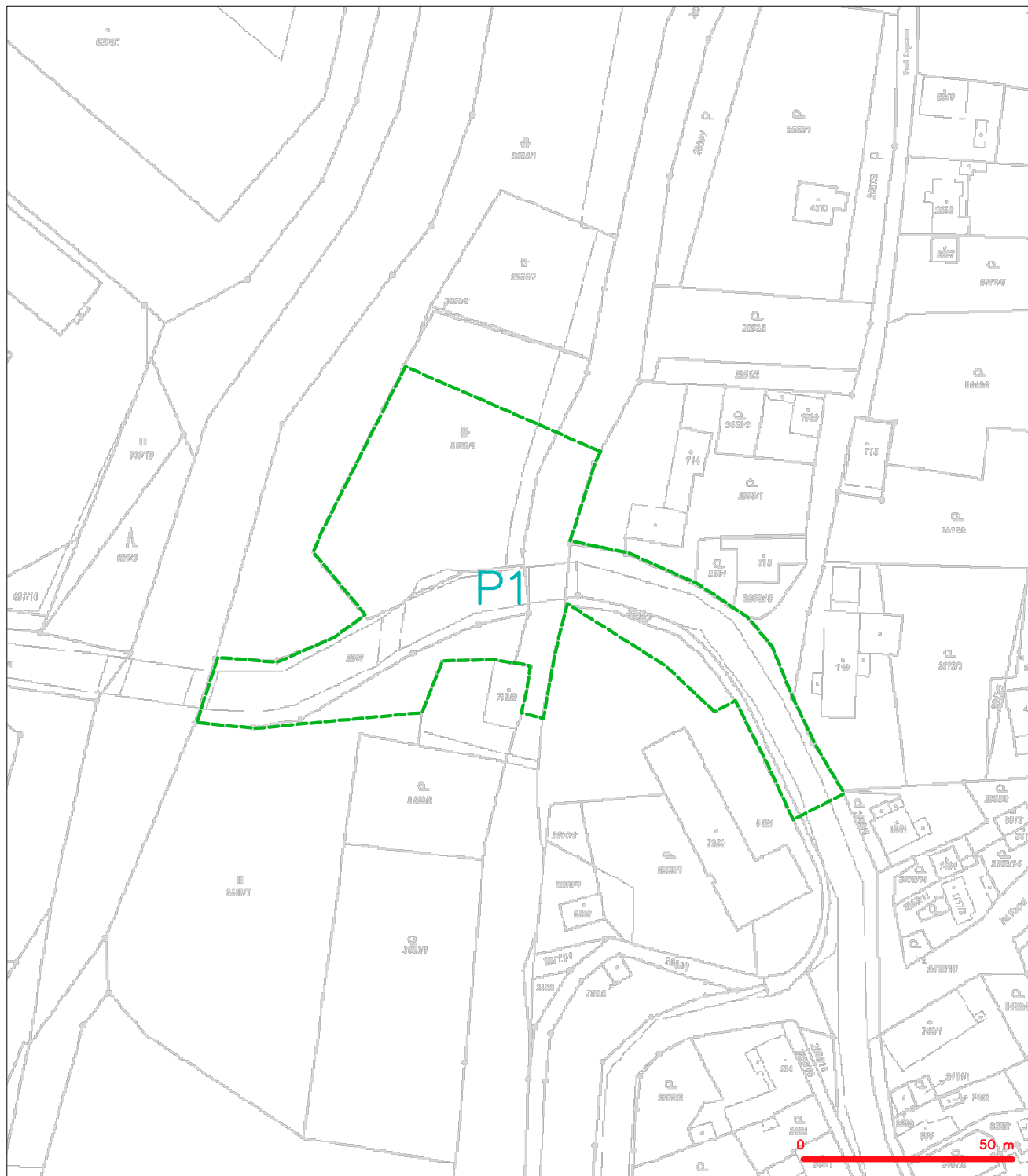
SUPTel a.s.

se sídlem: Hřbitovní 1322/15, 312 16 Plzeň
IČ: 25229397 DIČ: CZ25229397
kontakt: Vlastimil Koudelka, mobil: 725277777, e-mail: koudelka@suptel.cz

Telsit s.r.o.

se sídlem: K Dolíkám 125, 503 11 Hradec Králové 15
IČ: 62025384 DIČ: CZ62025384
kontakt: Petr Novák, mobil: 603592292, e-mail: novak@telsit.cz
Miroslav Kodrle, mobil: 603593934, e-mail: kodrle@telsit.cz

SITUAČNÍ VÝKRES - ZÁJMOVÉ ÚZEMÍ

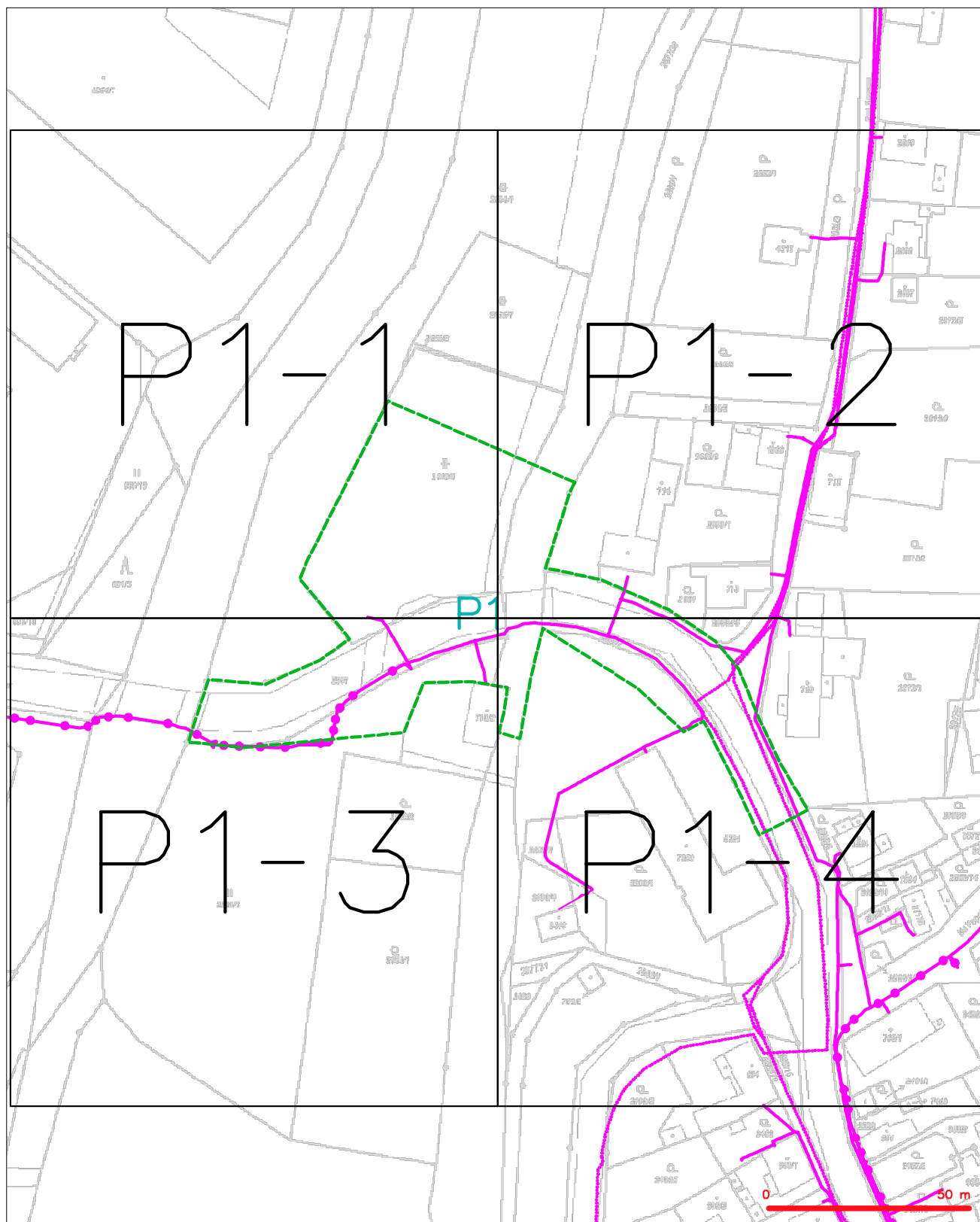


LEGENDA
 --- hranice zájmového území k vyjádření

Kaš
 CETIN a.s.
 Českomoravská 2510/19, Libeň
 190 00 Praha 9
 DIČ: CZ04084063

102

SITUAČNÍ VÝKRES - POLYGON I



LEGENDA

- | | | | |
|--|--|--|--|
| | hranice zájmového území k vyjádření | | nezaměřený průběh optického kabelu, HDPE trubky nebo součet optického a metalického kabelu |
| | NI přípojka, území s NI přípojkou CETIN | | radové síť, ochranné pásmo radové sítě |
| | zaměřený průběh metalického kabelu | | nadzemní síť |
| | zaměřený průběh optického kabelu, HDPE trubky nebo součet optického a metalického kabelu | | neprovozané síť |
| | nezaměřený průběh metalického kabelu | | podzemní síť opt. |
| | nadzemní síť opt. | | sítě s NI |
| | | | koláktor, kabelová |

SITUAČNÍ VÝKRES - POLYGON I, list kladu P1-1



LEGENDA

- | | | | |
|--------------------------------------|--|--------------------------------------|--|
| — (green dashed line) | hranice zájmového území k vyjádření | — (red dashed line with 'X' symbols) | nezaměřený průběh optického kabelu, HDP, trubky nebo součet optického a metalického kabelu |
| — (blue dashed line) | NN přípojka, území s NN přípojkou CETIN | — (red dashed line with 'M' symbols) | radiové síť, ochranné pásmo radiové sítě |
| — (red solid line) | zaměřený průběh metalického kabelu | — (red dashed line with 'C' symbols) | podzemní síť |
| — (red solid line with 'X' symbols) | zaměřený průběh optického kabelu, HDP, trubky nebo součet optického a metalického kabelu | — (red dashed line with 'C' symbols) | neprovozané síť |
| — (red dashed line) | nezaměřený průběh metalického kabelu | — (red dashed line with 'C' symbols) | podzemní síť cizí |
| — (red dashed line with 'X' symbols) | podzemní síť cizí | — (red dashed line with 'C' symbols) | sítě s NN |

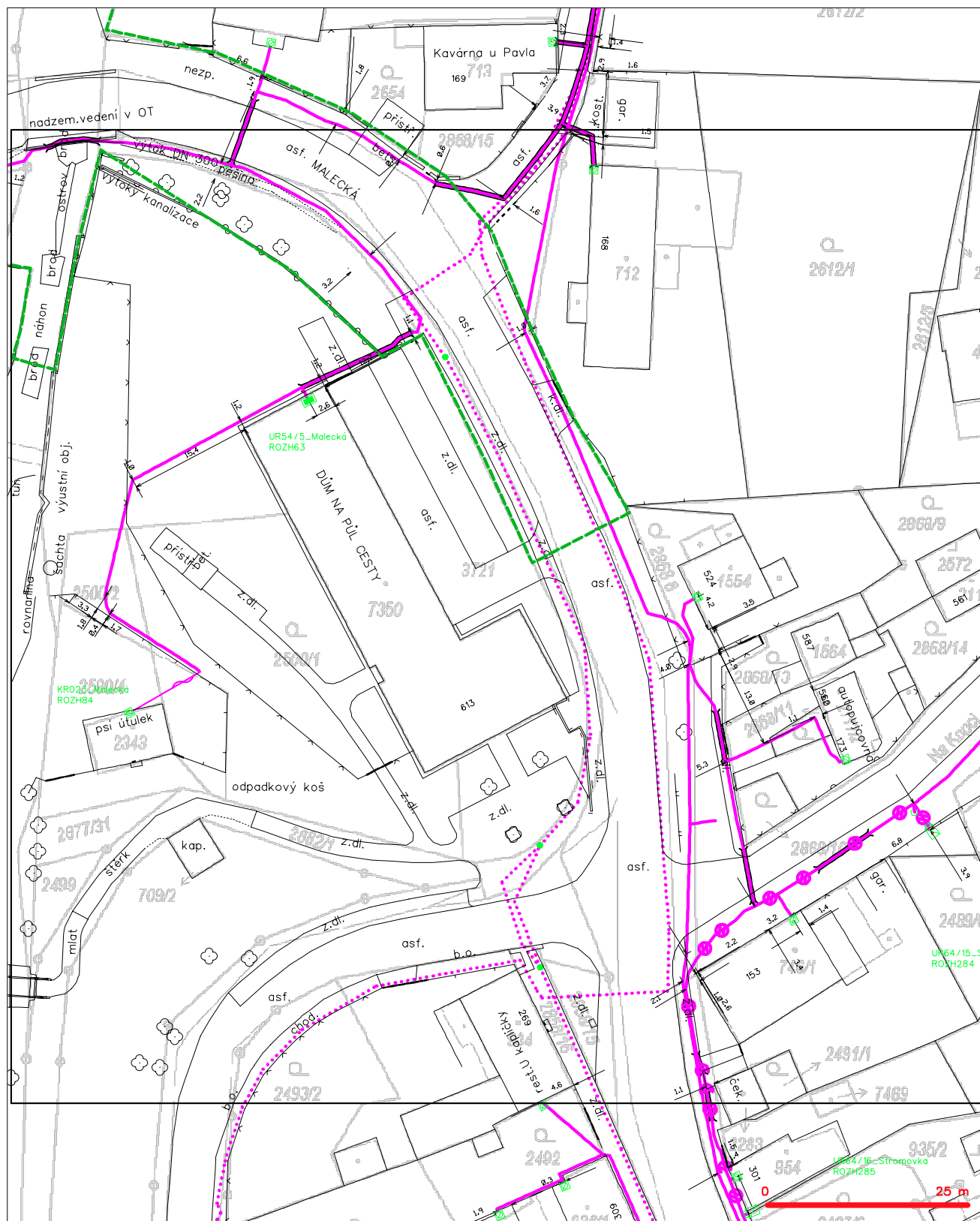
[illegible]

	iraniče zdímového území k výložení		nezaměřený průběh optického kabelu, HDPE trubky nebo souborů optického a metalického kabelu
	NN přípojnka, území s NN přípojkou ČSTN		radiální síť, ochranné pásmo radiální sítě
	zaměřený průběh metalického kabelu		nodami sítě
	zaměřený průběh optického kabelu, HDPE trubky nebo souborů optického a metalického kabelu		neoprazované sítě
	nezaměřený průběh metalického kabelu		podzemní síť číží
	nodami sítě číží		sítě s NN

LEGENDA

- | | | | |
|---|---|---|---|
|  | hranice rájového území s vyjádřením |  | nezaměřený průběh optického kabelu, HEPE trubky |
|  | NV přípojka, území s NV přípojkou CETIN |  | radiová síť, ochranné pásmo radiové sítě |
|  | zaměřený průběh metalického kabelu |  | podzemní síť |
|  | zaměřený průběh optického kabelu, HEPE trubky
nebo soubor optického a metalického kabelu |  | neprovazovaná síť |
|  | nezaměřený průběh metalického kabelu |  | podzemní síť sítě |
| | podzemní síť sítě | | síť s NV |

SITUAČNÍ VÝKRES - POLYGON 1, list kladu P1-4



LEGENDA

- | | | | |
|-------------------------------|--|-------------------------------|--|
| — (green dashed line) | hranice zájmového území k vyjádření | — (blue dashed line with 'X') | nezaměřený průběh optického kabelu, HDPF trubky nebo součet optického a metalického kabelu |
| — (blue dashed line with 'X') | NI přípojka, území s NI přípojkou CETIN | — (blue dashed line with 'X') | radiové sítě, ochranné pásmo radiové sítě |
| — (blue solid line) | zaměřený průběh metalického kabelu | — (blue solid line) | podzemní sítě |
| — (blue solid line with 'X') | zaměřený průběh optického kabelu, HDPF trubky nebo součet optického a metalického kabelu | — (blue solid line with 'X') | neprovozané sítě |
| — (blue solid line with 'X') | nezaměřený průběh metalického kabelu | — (blue solid line with 'X') | podzemní sítě cizí |
| — (blue solid line with 'X') | podzemní sítě cizí | — (blue solid line with 'X') | sítě s NI |

Od: Pekař Tomáš <tomas.pekar@cetin.cz>
Odesláno: 25. srpna 2020 9:31
Komu: petr.bulena@ctiprojekt.cz
Kopie: 'MARHOLD'; 'Bedrníčková'
Předmět: RE: přeložka Chrudim ve stupni DUSP+PDPS

Dobrý den,
Oponence je bez připomínek.

Je potřeba dořešit SoSBVB.

S pozdravem

Tomáš Pekař
Projektový koordinátor VPPS
mobil: +420 602 120 786
e-mail: tomas.pekar@cetin.cz

 **CETIN**
www.zrychlujemecesko.cz

From: petr.bulena@ctiprojekt.cz <petr.bulena@ctiprojekt.cz>
Sent: Monday, August 24, 2020 6:05 AM
To: Pekař Tomáš <tomas.pekar@cetin.cz>
Cc: 'MARHOLD' <marhold@ctiprojekt.cz>; 'Bedrníčková' <bedrnickova@ctiprojekt.cz>
Subject: přeložka Chrudim ve stupni DUSP+PDPS

Dobrý den pane Pekaři,
prosím o info, zda byla ukončena oponence

akce: OPRAVA MOSTU EV. Č. M34, UL. MALECKÁ, CHRUDIM
objekt: SO 451 - PŘELOŽKA VEDENÍ CETIN
investor: MĚSTO CHRUDIM

Děkuji
S pozdravem
Petr Bulena
CTI PROJEKT
tel.: 733 127 273

Ing. Stanislav Marhold
CTI PROJEKT
V. Nezvala 1329, 565 01 Choceň
IČO: 44462948
e-mail: projekt@ctiprojekt.cz

Obsah této zprávy má výlučně komunikační charakter. Nepředstavuje návrh na uzavření smlouvy či na její změnu ani přijetí případného návrhu. Smlouvy či jejich změny jsou společností CETIN a.s. uzavírány v písemné formě nebo v podobě a postupem podle příslušných všeobecných podmínek společnosti CETIN a.s., a pokud jsou dohodnuty všechny náležitosti. Smlouvy jsou uzavírány oprávněnou osobou na základě písemného pověření. Smlouvy o smlouvě budoucí jsou uzavírány výhradně v písemné formě, vlastnoručně podepsané nebo s uznávaným elektronickým podpisem. Podmínky, za nichž CETIN a.s. přistupuje k jednání o smlouvě a jakými se řídí, jsou dostupné [zde](#).

MDS projekt s.r.o.
Försterova 175
56601 Vysoké Mýto

naše značka
5002190453

vyřizuje
Pavel Gabriel

datum
24.07.2020

Věc:

Oprava mostu M 34 v ul. Malecká, Chrudim

K.ú. - p.č.: Chrudim

Stavebník: MDS projekt s.r.o. , Försterova 175 , 56601 Vysoké Mýto

Účel stanoviska: Povolení stavby - stavební režim (ÚR+SP)

GasNet, s.r.o., jako provozovatel distribuční soustavy (PDS) a technické infrastruktury, zastoupený GridServices, s.r.o., vydává toto stanovisko:

V ZÁJMOVÉM ÚZEMÍ STAVBY SE NACHÁZÍ TATO PLYNÁRENSKÁ ZAŘÍZENÍ A PLYNOVODNÍ PŘÍPOJKY :

- plynovod STL PE d 63 + STL plynovodní přípojka
- NEPROVOZOVANÝ plynovod STL OC DN 150 + NEPROVOZOVANÁ STL plynovodní přípojka

Dopravní značení musí být umístěno od stávajícího plynárenského zařízení a plynovodních přípojek (dále jen PZ) v minimální vzdálenosti 1 m.

Při vysazování stromů a okrasných dřevin požadujeme dodržet od stávajícího PZ vzdálenost minimálně 2 m na obě strany.

Pro uložení kabelů VO bude dodržena prostorová norma (ČSN 73 6005).

V ochranném pásmu plynovodů a přípojek (1+1 m) budou veškeré práce prováděny výhradně ručním způsobem. Veškeré stavební práce musí být vykonávány tak, aby v žádném případě nenarušily bezpečný provoz uvedených plynárenských zařízení a plynovodních přípojek.

V ZÁJMOVÉM ÚZEMÍ SE NACHÁZÍ NEPROVOZOVANÝ STL PLYNOVOD a PŘÍPOJKA

Plynovod a přípojka jsou odstaveny od provozované části STL plynovodní sítě, a proto je nelze vytýčit dle předepsaného postupu. Při provádění prací ve vyznačeném prostoru požadujeme dbát zvýšené opatrnosti, protože při mechanickém poškození plynovodu je možnost vzniku výbušné směsi. Pracovníci provádějící stavební práce musí být s touto skutečností prokazatelně seznámeni. V případě směrové nebo výškové kolize lze provést vyřízení části tohoto plynovodu.

V rozsahu této stavby souhlasíme s povolením stavby dle zákona 183/2006 Sb. ve znění pozdějších předpisů. Tento souhlas platí pro územní řízení, řízení o územním souhlasu, veřejnoprávní smlouvy pro umístění stavby, zjednodušené územní řízení, ohlášení, stavební řízení, společné územní a stavební řízení, veřejnoprávní smlouvu o provedení stavby nebo oznámení stavebního záměru s certifikátem autorizovaného inspektora.

V zájmovém území se mohou nacházet plynárenská zařízení jiných vlastníků či správců, případně i dlouhodobě nefunkční/neprovozoovaná plynárenská zařízení bez dostupných informací o jejich poloze a vlastnictví.

Plynárenské zařízení a plynovodní přípojky jsou dle ust. § 2925 zákona č. 89/2012 Sb., občanského zákoníku, provozovány jako zařízení zvláště nebezpečné a z tohoto důvodu jsou chráněny ochranným pásmem dle zákona č.458/2000 Sb. ve znění pozdějších předpisů.

GridServices, s.r.o.

Plynárenská 499/1

Zábrdovice

602 00 Brno

T +420532221111

F +420545578571

E info@gridservices.cz

I www.gridservices.cz

IČ: 27935311

DIČ: CZ27935311

Zapsán do obchodního rejstříku:

Krajský soud v Brně

oddíl C, vložka 57165

26.07.2007

Bankovní spojení:
Československá obchodní banka,
a.s.

Číslo účtu: 17837923

Kód banky: 0300

Nedodržení podmínek uvedených v tomto stanovisku zakládá odpovědnost stavebníka za vzniklé škody.

Rozsah ochranného pásma je stanoven v zákoně 458/2000 Sb. ve znění pozdějších předpisů.

Při realizaci uvedené stavby budou dodrženy podmínky pro provádění stavební činnosti:

1) Za stavební činnosti se pro účely tohoto stanoviska považují všechny činnosti prováděné v ochranném pásmu plynárenského zařízení a plynovodních přípojek (tzn. i bezvýkopové technologie a terénní úpravy) a činnosti mimo ochranné pásmo, pokud by takové činnosti mohly ohrozit bezpečnost a spolehlivost plynárenského zařízení a plynovodních přípojek (např. trhačí práce, sesuvy půdy, vibrace, apod.).

2) Stavební činnosti je možné realizovat pouze při dodržení podmínek stanovených v tomto stanovisku. Nebudou-li tyto podmínky dodrženy, budou stavební činnosti, považovány dle § 68 zákona č.458/2000 Sb. ve znění pozdějších předpisů za činnost bez našeho předchozího souhlasu. Při každé změně projektu nebo stavby (zejména trasy navrhovaných inženýrských sítí) je nutné požádat o nové stanovisko k této změně.

3) Před zahájením stavební činnosti bude provedeno vytyčení trasy a přesné určení uložení plynárenského zařízení a plynovodních přípojek. Vytyčení trasy provede příslušná provozní oblast (formulář a kontakt naleznete na www.gridservices.cz nebo NONSTOP zákaznická linka 800 11 33 55). Při žádosti uvede žadatel naši značku (číslo jednací) uvedenou v úvodu tohoto stanoviska. O provedeném vytyčení trasy bude sepsán protokol. Přesné určení uložení plynárenského zařízení a plynovodních přípojek je povinen provést stavebník na svůj náklad. Bez vytyčení trasy a přesného určení uložení plynárenského zařízení a plynovodních přípojek stavebníkem nesmí být vlastní stavební činnosti zahájeny. Vytyčení plynárenského zařízení a plynovodních přípojek považujeme za zahájení stavební činnosti.

4) Bude dodržena mj. ČSN 73 6005, TPG 702 04, zákon č.458/2000 Sb. ve znění pozdějších předpisů, případně další předpisy související s uvedenou stavbou.

5) Pracovníci provádějící stavební činnosti budou prokazatelně seznámeni s polohou plynárenského zařízení a plynovodních přípojek, rozsahem ochranného pásma a těmito podmínkami.

6) Při provádění stavební činnosti, vč. přesného určení uložení plynárenského zařízení je stavebník povinen učinit taková opatření, aby nedošlo k poškození plynárenského zařízení a plynovodních přípojek nebo ovlivnění jejich bezpečnosti a spolehlivosti provozu. Nebude použito nevhodného nářadí, zemina bude těžena pouze ručně bez použití pneumatických, elektrických, bateriových a motorových nářadí.

7) Odkryté plynárenské zařízení a plynovodní přípojky budou v průběhu nebo při přerušení stavební činnosti řádně zabezpečeny proti jejich poškození.

8) V případě použití bezvýkopových technologií (např. protlaku) bude před zahájením stavební činnosti provedeno úplné obnažení plynárenského zařízení a plynovodních přípojek v místě křížení na náklady stavebníka. V případě, že nebude tato podmínka dodržena, nesmí být použita bezvýkopová technologie.

9) Stavebník je povinen neprodleně oznámit každé i sebemenší poškození plynárenského zařízení nebo plynovodních přípojek (vč. izolace, signalizačního vodiče, výstražné fólie atd.) na telefon 1239.

10) Před provedením zásypu výkopu bude provedena kontrola dodržení podmínek stanovených pro stavební činnosti, kontrola plynárenského zařízení a plynovodních přípojek. Kontrolu provede příslušná provozní oblast (formulář a kontakt naleznete na www.gridservices.cz nebo NONSTOP zákaznická linka 800 11 33 55). Při žádosti uvede žadatel naši značku (číslo jednací) uvedenou v úvodu tohoto stanoviska. Povinnost kontroly se vztahuje i na plynárenské zařízení, které nebylo odhaleno. O provedené kontrole bude sepsán protokol. Bez provedené kontroly nesmí být plynárenské zařízení a plynovodní přípojky zasypány. V případě, že nebudou dodrženy výše uvedené podmínky, je stavebník povinen na základě výzvy provozovatele plynárenského zařízení a plynovodních přípojek, nebo jeho zástupce doložit průkaznou dokumentaci o nepoškození plynárenského zařízení a plynovodních přípojek během výstavby nebo provést na své náklady kontrolní sondy v místě styku stavby s plynárenským zařízením a plynovodními přípojkami.

11) Plynárenské zařízení a plynovodní přípojky budou před zásypem výkopu řádně podsypány a obsypány těženým pískem, bude provedeno zhutnění a bude osazena výstražná fólie žluté barvy, vše v souladu s ČSN EN 12007-1-4, TPG 702 01, TPG 702 04.

12) Neprodleně po skončení stavební činnosti budou řádně osazeny všechny poklapy a nadzemní prvky plynárenského zařízení a plynovodních přípojek.

13) Poklapy uzávěrů a ostatních armatur na plynárenském zařízení a plynovodních přípojkách, vč. hlavních uzávěrů

plynu (HUP) na odběrném plynovém zařízení udržovat stále přístupné a funkční po celou dobu trvání stavební činnosti.

14) Případné zřizování stavenišť, skladování materiálů, stavebních strojů apod. bude realizováno mimo ochranné pásmo plynárenského zařízení a plynovodních přípojek (není-li ve stanovisku uvedeno jinak).

15) Bude zachována hloubka uložení plynárenského zařízení a plynovodních přípojek (není-li ve stanovisku uvedeno jinak).

16) Při použití nákladních vozidel, stavebních strojů a mechanismů zabezpečit případný přejezd přes plynárenské zařízení a plynovodní přípojky uložení panelů v místě přejezdu plynárenského zařízení.

Platí pouze pro území vyznačené v příloze tohoto stanoviska a to 24 měsíců ode dne jeho vydání.

V případě dotčení pozemku v majetku společnosti GasNet, s.r.o. je třeba dále projednat smluvní vztah k tomuto pozemku. Kontakt na projednání naleznete na adrese www.gasnet.cz/cs/kontaktni-system/, činnost "Smluvní vztahy - pozemky a budovy plynárenských zařízení", případně na NONSTOP zákaznické lince 800 11 33 55.

Za správnost a úplnost dokumentace předložené s žádostí včetně jejího souladu s platnými předpisy plně zodpovídá její zpracovatel. Stanovisko nenahrazuje případná další stanoviska k jiným částem stavby.

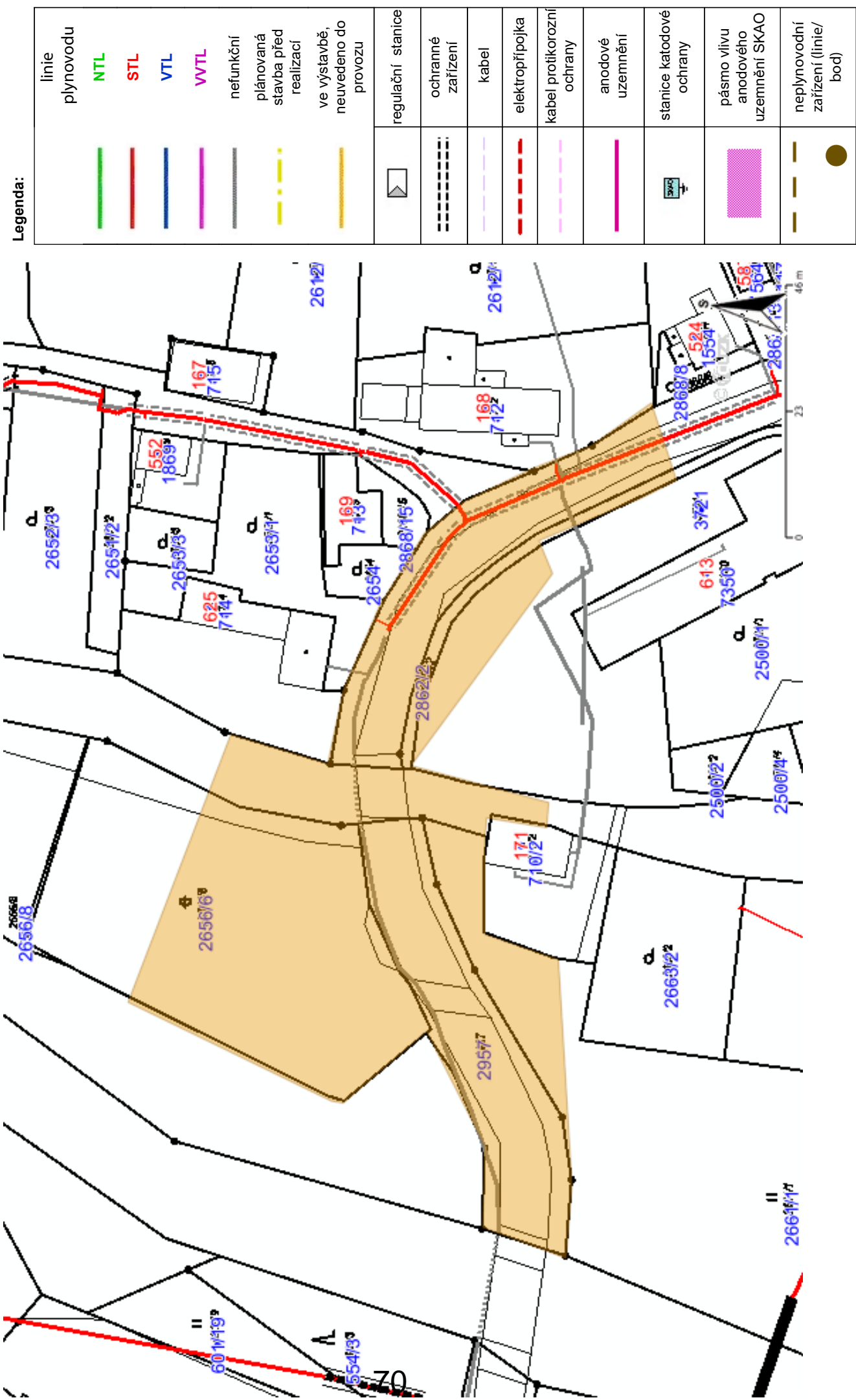
V případě další korespondence nebo jednání (např. změna stavby) uvádějte naši značku - 5002190453 a datum tohoto stanoviska. Kontakty jsou k dispozici na www.gridservices.cz nebo NONSTOP zákaznická linka 800 11 33 55.

GasNet, s.r.o.
zastoupená společností GridServices, s.r.o., IČ 279 35 311
Pavel Gabriel
Vedoucí zpracování ext. požadavků-Čechy
Oddělení zpracování ext. požadavků-Čechy
+420495563464
pavel.gabriel@gasnet.cz

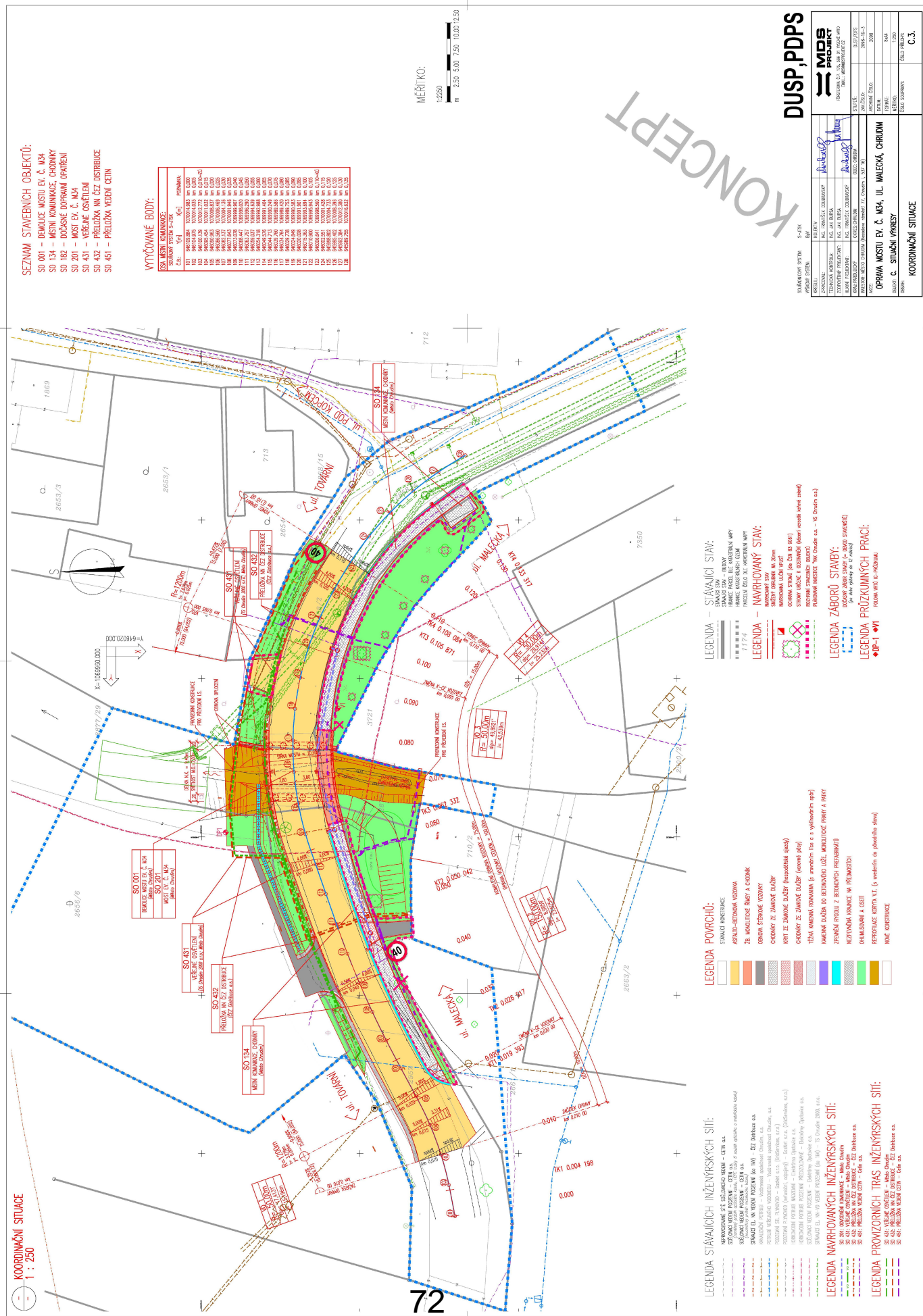
Přílohy: Orientační zakres plynárenského zařízení, Detailní zakres plynárenského zařízení, Ověřená příloha žadatele

Příloha: Orientační zakres plynárenského zařízení. Tato příloha je nedílnou součástí stanoviska č. 5002190453 ze dne 24.07.2020.

Provozovatel DS: GasNet, s.r.o.; Stavebník: MDS projekt s.r.o., Försterova 175, 56601 Vysoké Mýto, K.ú.: Chrudim.



Provozovatel DS: GasNet, s.r.o.; Stavebník: MDS projekt s.r.o., Försterova 175, 56601 Vysoké Mýto. K.ú.: Chrudim.



Číslo vyjádření: O20070124376

Vyřizuje: Ing. Pavol Lomnický
Tel.: 469 669 945
Mobil: 603 899 860
E-mail: pavol.lomnický@vschrudim.cz
Datum: 29.07.2020

MDS projekt s.r.o.
Försterova č.p. 175
566 01 Vysoké Mýto-Město

Chrudim, parc. č. -, Oprava mostu M 34 v ul. Malecká, Chrudim (územní nebo stavební řízení - komunikace)

Investor: MDS projekt s.r.o., Vysoké Mýto-Město, Försterova, č.p. 175, 56601

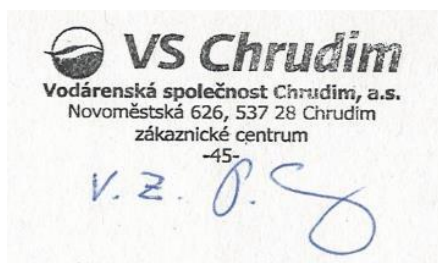
1. V příloze jsou orientačně zakresleny vodohospodářské sítě pro veřejnou potřebu, které v zájmovém území provozuje Vodárenská společnost Chrudim, a. s. (dále VS Chrudim). V situaci nejsou zakresleny všechny vodovodní a kanalizační přípojky, jejich polohu si můžete ověřit dotazem u jejich vlastníků.
2. Projektová dokumentace řeší:
SO 001 – Demolice Mostu ev. č. M34, SO 134 – Místní komunikace, chodníky, SO 182 – Dočasná dopravní opatření, SO 201 – Most ev. č. M34, SO 431 – Veřejné osvětlení, SO 432 – Přeložka NN ČEZ Distribuce, SO 451 – Přeložka Cetin.

3. S realizací souhlasíme při respektování následujících požadavků:

- a. Při změně nivelety terénu nad vodohospodářskými sítěmi budou jejich povrchové prvky umístěny do nové nivelety terénu. V případě změny stávajícího krytí vodovodu, bude nutné toto předem projednat a odsouhlasit s pracovníkem VS Chrudim.
- b. Pracovníci společnosti VS Chrudim před zahájením stavby a po jejím dokončení prověří fyzický stav dotčených kanalizačních stok. Pokud dojde ke zjištění vad na kanalizaci způsobených uvedenou akcí, bude po investorovi vyžadováno odstranění těchto vad na jeho náklady, a to dle požadavků VS Chrudim.
- c. Prováděcí organizace uvede zástupce provozu VS Chrudim – Miloslav Prokeš, tel.: 603 899 830, miloslav.prokes@vschrudim.cz o zahájení prací, a to nejméně 15 dnů předem.
- d. Před zahájením zemních prací požádá prováděcí organizace pracovníka VS Chrudim o vytýčení provozovaných sítí – Michal Sýkora, tel.: 603 899 831, michal.sykora@vschrudim.cz. (Umístění vytýčených zařízení požadujeme ověřit vždy ruční sondou, aby nedošlo k jeho poškození). Prováděcí organizace vyznačí polohu vytýčených sítí přímo na staveništi.
- e. Kanalizační stoka ve správě VS Chrudim je vedena na místní ČSOV. Vzhledem k tomu, že dešťové vody zatěžují tuto ČSOV, je nutné likvidovat tyto vody v místě vzniku v souladu s Vyhláškou č. 501/2006 Sb. Dešťové vody nebudou odváděny do kanalizační stoky (budou likvidovány na pozemku ve vsaku nebo jímkách). **Oddělení odpadních vod je nutné striktně dodržet.**
- f. Technická přejímka funkčnosti povrchových prvků vodohospodářských sítí bude provedena před položením poslední vrstvy komunikace. Předání všech povrchových prvků vodohospodářských sítí v plně funkčním stavu bude na místě písemně potvrzeno oprávněným pracovníkem VS Chrudim, a.s. Miloslav Prokeš, tel.: 603 899 830, miloslav.prokes@vschrudim.cz. **Toto potvrzení bude předloženo ke kolaudaci stavby.**
- g. Pracovníky, kteří budou provádět zemní práce v blízkosti stávajících vodohospodářských sítí, zástupce prováděcí organizace upozorní, aby dbali maximální opatrnosti a ve vzdálenosti nejméně 1,0 m na každou stranu od osy potrubí nepoužívali nevhodné nářadí a těžkou mechanizaci (hloubicí a nákladní stroje, sbíječky apod.). Obnažené vodohospodářské sítě musí být řádně zabezpečeny proti poškození a před jejich záhozem bude zástupce provozu VS Chrudim, a.s. přizván ke kontrole, zda nedošlo k jejich viditelnému poškození.
- h. Každé poškození stávajících vodohospodářských sítí nahlásí prováděcí organizace neprodleně zástupci příslušného provozu nebo na dispečink VS Chrudim tel: 469 669 911.

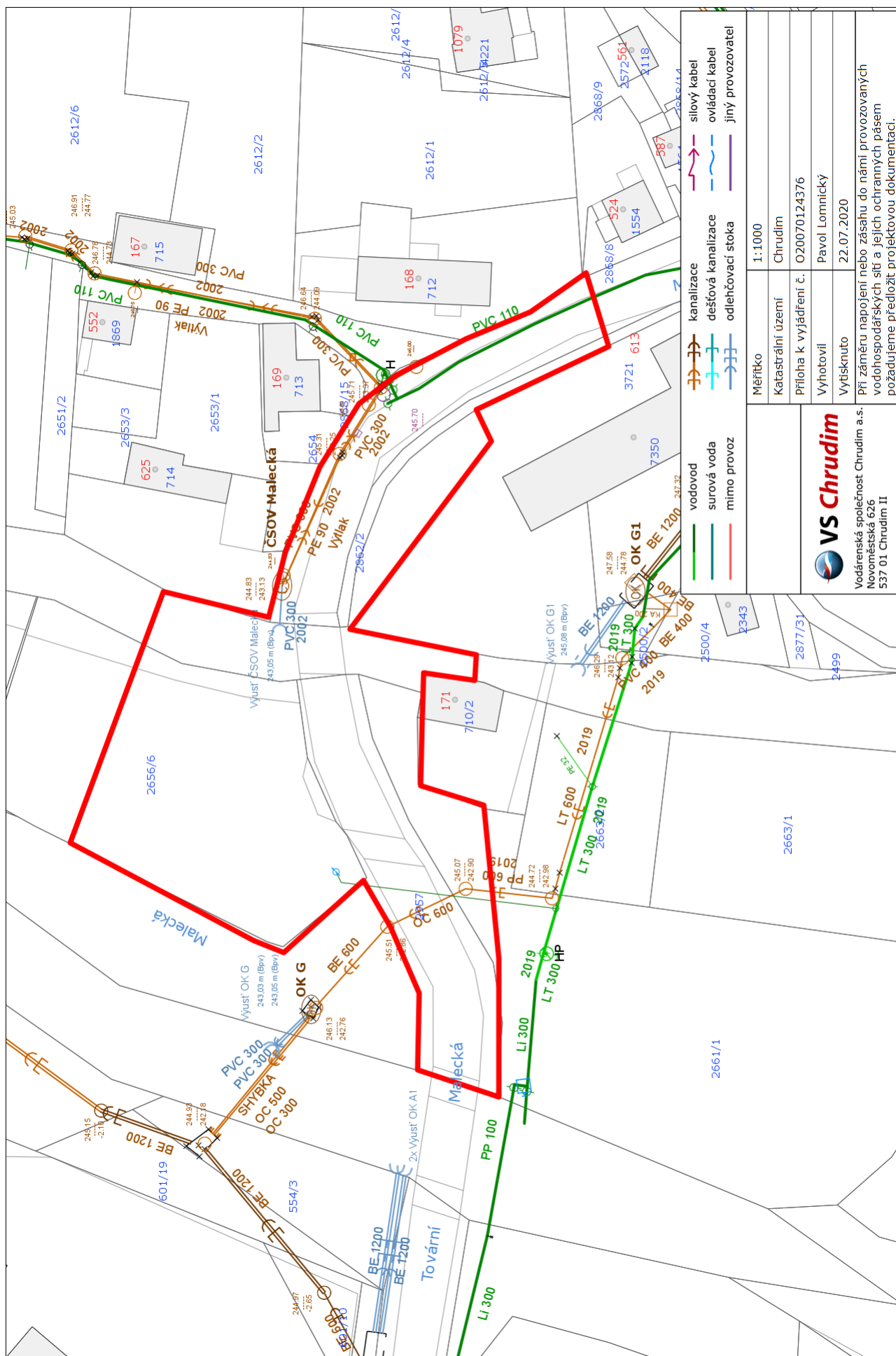
- i. Při souběhu a křížení s vodovodem a kanalizací musí být dodržena minimální vzdálenost dle zákona č. 274/2001 Sb. v platném znění, případně dle požadavku provozovatele, a to:
 - i. Mezi půdorysným okrajem potrubí a půdorysným okrajem ostatních sítí v souběhu 1,0 m a v křížení dle ČSN 736005.
 - ii. Mezi základy a svislými konstrukcemi staveb souvisejících s vodovodními a kanalizačními sítěmi (vodovodní armaturní šachty, čerpací a přečerpávací stanice včetně jejich oplocení) a půdorysným okrajem navrhovaných sítí 1,5 m.
 - iii. Mezi stěnou kanalizačních šachet a půdorysným okrajem navrhovaných sítí 0,5 m.
 - iv. Mezi základy a svislými konstrukcemi ostatních staveb včetně oplocení, stožárů veřejného osvětlení a víceletými dřevinami (vyjma keřů) a půdorysným okrajem vodovodního a kanalizačního potrubí **1,5 m.**
- j. V případě, že bude v průběhu realizace stavby zjištěno, že výše uvedené podmínky nelze dodržet, budou kritická místa souběhů projednána a odsouhlasena s VS Chrudim.

4. Toto vyjádření má platnost 2 roky ode dne vydání.



Ing. Sylva Řezníčková
vedoucí zákaznického centra

Přílohy: Mapa_O20070124376.pdf
Provoz: Chrudim





TECHNICKÉ SLUŽBY CHRUDIM 2000 spol. s r.o.
Sečská 809, 537 01 Chrudim

ELEKTROPROJEKTY ELKO
MAŘÁKOVA 1149
570 01 LITOMYŠL

Váš dopis značky/ze dne Naše značka

Vyřizuje

Chrudim

Filip/603560047

2. 10. 2020

Věc: Vyjádření k projektové dokumentaci

Oprava mostu ev.č. M34, ul. Malecká, Chrudim-SO 431 Veřejné osvětlení

K předložené projektové dokumentaci máme tyto připomínky:

1. Ve stožárech VO použít stožárové rozvodnice Fulnek SR481-25Z/un, SR461-25Z un.
2. Provést samostatné geodetické zaměření kabelu a přemístěného stožáru VO
3. Připomínky zpracovat do technické zprávy



.....
Ing. Zdeněk Kolář
jedenátel společnosti

Telefon
Asistentka ředitele 469 638 817
Doprava a čištění 469 637 820
Svoz TDO 469 638 813
Správa hřbitovů 469 638 878
Sběrný dvůr 469 630 007
Mzdová účtárna 515 538 454

Bankovní spojení
Fio banka, a.s.
č.ú. 2500346218/2010

IČO 25292081
DIČ CZ25292081

E-mail ts@tschrudim.cz

Technické služby Chrudim 2000 spol. s r.o. byla zapsána do Obchodního rejstříku vedeného Krajským soudem v Hradci Králové dne 7.8.1998 oddíl C, vložka 13519

Vaše značka:

Naše značka: 053 - 20

Vyřizuje: Harvalík Pavel

Telefon: +420 466 843 814

Mobil: +420 724 010 425

E-mail: pharvalik@eop.cz

MDS PROJEKT s.r.o.

Försterova č.p. 175

566 01 Vysoké Mýto

Datum: 09. 09. 2020

vyjádření k existenci sítí nebo zařízení v majetku EOP a.s.

Název stavby	Oprava mostu M 34 v ul. Malecká, Chrudim
Projektant	Ing. Jan Bursa
Předložená část	A průvodní zpráva, B souhrnná technická zpráva, C 01 přehledné mapy, C 03 koordinační situace, D 01 02 02-05 SO134 půdorys a řezy
Číslo projektu	2098-19-3
Datum zpracování	Neuvedeno
Stupeň projektu	DUSP, PDPS
Investor	Město Chrudim
Číslo vyjádření EOP:	053 - 20

K výše uvedené projektové dokumentaci uvádíme:

V zájmovém území **dojde ke styku** se zařízením v majetku Elektrárny Opatovice a.s. (dále jen EOP).

V předložené dokumentaci je zakreslené osa vedení:

- **horkovodní vedení předizolované v zemi s přiloženým sdělovacím kabelem a chráničkou HDPE**


Při realizaci uvedené stavby je nutno dodržet následující podmínky:

- Stavebník, nebo jím pověřená třetí osoba, je povinen respektovat ochranné pásmo rozvodného tepelného zařízení dle zákona č. 458/2000 Sb. v platném znění, § 87.
- Při provádění prací v ochranném pásmu nesmí dojít k ohrožení zařízení v majetku EOP, jeho spolehlivosti a bezpečnosti provozu. Ochranné pásmo rozvodného tepelného zařízení činí 2,5 m od kraje vedení.
- Před zahájením zemních prací v blízkosti uvedených podzemních sítí je nutné tyto sítě nechat vytyčit – vytyčení je nutné objednat nejméně 3 pracovní dny předem písemně na pharvalik@eop.cz. Pro upřesnění polohy a hloubky uložení rozvodného tepelného zařízení doporučujeme ověřit jeho polohu kopanou sondou.
- Pracovníci, kteří budou provádět zemní práce, musí být prokazatelně seznámeni s polohou sítí v majetku EOP. **Zemní práce do vzdálenosti 1 m od zařízení musí být prováděny**

ručně. Nesmí dojít k ohrožení zařízení v majetku EOP, jeho spolehlivosti a bezpečnosti provozu.

- V případě křížení a souběhu musí být vzhledem k stávajícímu energetickému zařízení EOP dodrženy minimální vzdálenosti v souladu s ČSN 73 6005. Křížení inženýrských sítí provádět zásadně kolmo na zařízení EOP. V místě křížení uložit vedení na náklady investora do chráničky (např. KOPOFLEX). Provedení křížení protlakem, musí být provedeno písemně schváleným způsobem EOP před zahájením. Provedení křížení musí před zakrytím zkontrolovat zástupce EOP (technik SZT 724 010 425). O povolení křížení a provedené kontrole bude sepsán zápis do stavebního deníku.
- **Na trasách podzemního zařízení v majetku EOP nesmí být umístěno složiště materiálu, zřízeno zařízení staveniště nebo odstavována stavební technika.**
- **Musí zůstat zachován přístup k rozvodnému tepelnému zařízení v majetku EOP.**
- Před záhozem výkopu musí být přizván zástupce EOP, který toto vyjádření vydal. Ten zajistí provedení kontroly, zda nedošlo během zemních prací k viditelnému poškození uvedeného zařízení. O provedené kontrole bude sepsán zápis.
- Dojde-li v souvislosti s činností stavebníka k poškození zařízení v majetku EOP, je stavebník povinen neprodleně informovat dispečera EOP na tel. 800 100 841 nebo 466 536 009.
- Nebudou-li dodrženy podmínky požadované v tomto vyjádření, bude stavební činnost, příp. úpravy terénu, prováděné třetími osobami v ochranném pásmu zařízení dle Zákona 458/2000 Sb. v platném znění považována za činnost vykonávanou bez souhlasu majitele zařízení. V případě vzniku škody v důsledku porušení těchto podmínek bude viník povinen uhradit provozovateli zařízení veškeré vzniklé škody.

Toto vyjádření platí jen pro dokumentaci, která byla žadatelem předložena a pro rozsah prací na ní vyznačené. Po dokončení dalšího stupně projektové dokumentace nebo provedení změn požaduje EOP předložit k opětovnému odsouhlasení. Platnost tohoto vyjádření je 6 měsíců od data vydání.


Elektrárny Opatovice a.s.
distribuce tepla
Opatovice nad Labem
532 13 Pardubice 2

Elektrárny Opatovice, a.s., Opatovice nad Labem, 532 13 Pardubice 2
Společnost je zapsána v obchodním rejstříku vedeném Krajským soudem v Hradci Králové, v oddílu B., vložce 584.

Telefon: *466 843 111, *467 043 111
Fax: *466 536 030

IČO: 28800621
DIČ: CZ28800621

Bankovní spojení:
KB Pardubice 3607561/0100

